RADIONAV

Samochód wyposażony jest w Radionawigator, zaprojektowany zgodnie ze specyficznym charakterem kabiny i wkomponowany w stylistykę deski rozdzielczej.

System zainstalowany jest w położeniu ergonomicznym dla kierowcy i pasażera i grafika występująca na panelu przednim umożliwia szybkie użycie sterowań i łatwą obsługę.

Aby lepiej zabezpieczyć przed kradzieżą, Radionawigator wyposażony został w system zabezpieczający, który umożliwia użycie systemu tylko w samochodzie w którym został on zamontowany oryginalnie.

Na następnych stronach podano instrukcje użycia, które radzimy przeczytać uważnie, a instrukcję zalecamy trzymać w miejscu podręcznym (w schowku).

A zatem życzymy miłej lektury. I szczęśliwej podróży.

SPIS TREŚCI

ZALECENIA, STEROWANIE I INFORMACJE OGÓLNE

ZALECENIA 5
OPIS 8
WYŁĄCZNIKI 10
Przyciski w kierownicy 14
FUNKCJE GŁÓWNE 16
Włączenie/wyłączenie systemu 16
Menu główne 17
Audio 17
Nawigacja 17
Osobiste miejsca docelowe podróży 17
Informacje o Ruchu na drogach (TMC/TMC Premium) 17
MyCar 18
Konfiguracje 18
Audio 18

AUDIO

Regulacja głośności 19
Funkcja Mute/Pauza 19
Menu „Regulacje audio” 20
Wybór źródła audio 21
FUNKCJE RADIA
Dostrojenie stacji radiowych 22
Preferowane stacje radiowe 23
Funkcja TA 24
Funkcja PTY 24
Funkcja AF 25
Funkcja REG 25
Menu specyficzne radia 25
FUNKCJE CD/CD MP3
Odtwarzanie CD/CD MP3 26
Stop/pauza odtwarzania CD/CD MP3 26
Wysuwanie CD/CD MP3 26
Wybór nagrania z listy 26
Wybór nagrania następnego/poprzedniego 26
Przewijanie szybkie nagrań 26
Menu specyficzne CD/CD MP3 27
FUNKCJE MEDIA PLAYER
(tylko w obecności systemu **Blue&Me™**)
Uaktywnienie trybu Media Player 28
Sterowanie dostępne 28
Menu specyficzne Media Player 29

NAWIGACJA

Ostrzeżenia 30
Wyświetlanie mapy 31
Wprowadzenie punktu docelowego 31
Informacje podczas nawigacji 32
Menu główne nawigacji 32
Wybór punktu docelowego 33

Zarządzanie etapami 36
Wprowadzenie alternatywnej trasy 36
Opcje mapy 37
Opcje nawigacji 39
Uruchomienie nawigacji 40
Menu specyficzne nawigacji 41

INFO O RUCHU NA DROGACH

Informacje o ruchu na drogach (TMC/TMC Premium) 42
Wybieranie stacji TMC/TMC Premium 44
Warunki odbioru TMC/TMC Premium 44

MY CAR

Informacje o serwisie 45
Stan funkcji „My Car” 45

TRIP COMPUTER

Opis 46
Menu specyficzne Komputera pokładowego 46

TELEFON (tylko w obecności systemu **Blue&Me™**)

Wyświetlanie informacji telefonicznych 47
Menu specyficzne telefonu 48
Menu wiadomości spot 49

KONFIGURACJE

Ekran 50
Dźwięk 51
Opcje „My Car” 52
Data i godzina 54
Język 54
Zarządzanie SD Card 54

PROBLEMY W FUNKCJONOWANIU

Niedogodności w funkcjonowaniu 56
Problemy spowodowane przegrzaniem 56

ZALECENIA, STEROWANIE I INFORMACJE OGÓLNE

Samochód wyposażony jest w Radionawigator, zaprojektowany zgodnie ze specyficzną charakterystyką wnętrza samochodu i design, który integruje go ze stylistyką deski rozdzielczej.

Aby lepiej zabezpieczyć przed kradzieżą. Radionawigator wyposażony został w system zabezpieczający, który umożliwia użycie systemu tylko w samochodzie w którym został on zamontowany oryginalnie.

Na następnych stronach podano instrukcje użycia, które radzimy przeczytać uważnie, a instrukcję zalecamy trzymać w miejscu podręcznym (w schowku).

ZALECENIA

BEZPIECZEŃSTWO NA DRODZE

Przed rozpoczęciem jazdy zaleca się dokładnie zapoznać z różnymi funkcjami systemu.

Zapoznać się uważnie z instrukcjami i trybem używania Radionawigatora przed rozpoczęciem jazdy.

Zbyt wysoko ustawiona głośność radioodtwarzacza zagraża bezpieczeństwu. Wyregulować głośność na poziomie gwarantującym słyszalność zewnętrznych sygnałów ostrzegawczych (np. karetek pogotowia, policji i innych pojazdów).

WARUNKI ODBIORU

Podczas jazdy samochodu warunki odbioru zmieniają się ciągle. Odbiór może zostać zakłócony przez góry, budynki lub mosty, szczególnie gdy znajdują się w dużej odległości od słuchanej stacji nadawczej.

OSTRZEŻENIE Podczas odbioru informacji o ruchu na drogach głośność może się zwiększyć w stosunku do głośności normalnego odbioru.

OBSŁUGA I PIELĘGNACJA

Przestrzegać następujących zaleceń aby zagwarantować pełną sprawność funkcjonalną systemu:

- ❍ ekran monitora jest czuły na porysowanie, płynne detergenty i promienie UV;
- ❍ płyny penetrujące, które przedostaną się do jego wnętrza mogą uszkodzić system nieodwracalnie.

Czyścić panel przedni i wyświetlacz tylko miękką, suchą i antystatyczną szmatką. Produkty detergentowe i nabłyszczające mogą uszkodzić jego powierzchnię.

Unikać uderzeń ekranu przedmiotami ostrymi lub twardymi i dotykania go palcami. Podczas czyszczenia nie naciskać na wyświetlacz.

Nie używać alkoholu lub produktów podobnych do czyszczenia panelu lub wyświetlacza Radionawigatora.

OSTRZEŻENIA

W przypadku uszkodzenia systemu, należy sprawdzić i naprawiać wyłącznie w ASO Alfa Romeo.

W przypadku szczególnie niskich temperatur osiągnięcie optymalnej jasności wyświetlacza będzie wymagało więcej czasu.

W przypadku przedłużonego parkowania samochodu w wysokich temperaturach zewnętrznych, „automatyczne termiczne” zabezpieczenie systemu może spowodować wyłączenie Radionawigatora, do momentu gdy temperatura wewnątrz samochodu przekroczy akceptowany poziom.

CD

Obecność zanieczyszczeń, rys lub ewentualnych deformacji CD może spowodować opuszczanie nagrań podczas odtwarzania i złą jakość dźwięku. W celu zapewnienia optymalnych warunków odtwarzania przestrzegać poniższych zaleceń:

- ❍ używać wyłącznie CD ze znakiem firmowym:

COMPACT disc DIGITAL AUDIO

- ❍ czyścić dokładnie każdą płytę CD z ewentualnych śladów palców lub kurzu przy pomocy miękkiej szmatki. Trzymać CD za krawędź zewnętrzną i czyścić od środka na zewnątrz;
- ❍ nie używać nigdy do czyszczenia produktów chemicznych (np. w sprayu, antystatycznych lub rozpuszczalników), ponieważ mogą uszkodzić powierzchnię CD;
- ❍ po zakończeniu odtwarzania wkładać płyty CD do odpowiednich pudełek, aby zabezpieczyć je przed uszkodzeniem;

- nie wystawiać płyt CD na bezpośrednie działanie promieni słonecznych, wysokich temperatur lub wilgoci przez długi okres czasu;
- nie naklejać na powierzchnię płyt CD etykiet i nie pisać na powierzchni nagranej płyty ołówkiem lub piórem;
- nie używać płyt CD mocno porysowanych, zdeformowanych, pękniętych itp. Użycie takich płyt spowoduje nieprawidłowe działanie lub uszkodzenie odtwarzacza.

Uzyskanie najlepszego odtwarzania audio, wymaga użycia płyt kompaktowych CD nagranych oryginalnie. Nie jest gwarantowane prawidłowe funkcjonowanie, gdy zostaną użyte nośniki CD-R/RW nieprawidłowo nagrane i/lub o pojemności maksymalnej większej od 650 MB.

OSTRZEŻENIE Nie używać osłon zabezpieczających płyt CD znajdujących się w handlu lub płyt wyposażonych w stabilizatory itp. ponieważ mogą zablokować się w wewnętrznym mechanizmie i uszkodzić płytę.

OSTRZEŻENIE W przypadku używania CD zabezpieczonych przed kopiowaniem, może okazać się konieczne zaczekanie kilku sekund zanim system uruchomi ich odtwarzanie. Ponadto nie jest możliwe zagwarantowanie odtwarzania przez odtwarzacz CD jakichkolwiek płyt zabezpieczonych. Zabezpieczenie przed kopiowaniem podawane jest często małymi literami lub trudnymi do odczytania na okładce płyty CD i sygnalizowane jest napisem na przykład „COPY CONTROL", „COPY PROTECTED", „THIS CD CANNOT BE PLAYED ON A PC/MAC", lub identyfikowane za pomocą użycia symboli jak na przykład:

OSTRZEŻENIE Odtwarzacz płyt CD jest w stanie odczytać większość systemów kompresji dostępnych aktualnie w handlu (np. LAME, BLADE, XING, FRAUNHOFER) ale w następstwie ewolucji tych systemów nie jest gwarantowane odczytanie wszystkich formatów kompresji.

OSTRZEŻENIE W przypadku włożenia płyty wielosesyjnej, odtworzona zostanie tylko pierwsza sesja.

OPIS

Radionawigator składa się z:

❍ układu radia;

❍ odtwarzacza CD Audio i CD MP3;

❍ odtwarzacza SD Card;

❍ wyświetlacza 6,5" TFT kolorowego;

❍ sterowania w kierownicy (dla wersji/rynków, gdzie przewidziano).

UKŁAD RADIA

Charakterystyki ogólne

❍ Moc: 4 × 25 W;

❍ Equalizacja 5 zakresów określonych wstępnie;

❍ Menu regulacji ustawień źródeł Audio i ewentualnie interface zewnętrznego (Media Player);

❍ sterowania w kierownicy (dla wersji/rynków, gdzie przewidziano);

❍ Regulacja głośności w funkcji prędkości (funkcja SVC).

Charakterystyka dostrajania radia

❍ RDS.

❍ RDS – TMC/TMC Premium (Traffic Message Channel).

❍ EON (Enhanced Other Network).

❍ TA (Traffic Announcements).

❍ Dostrajanie w zakresach fal: AM, FM.

❍ Możliwość zapamiętania:

– 18 stacji FM (6 zapamiętywanych za pomocą Autostore);

– 12 stacji AM (6 zapamiętywanych poprzez Autostore).

❍ Wybór typów programów poprzez PTY (tylko w zakresie FM).

❍ Funkcja „List – Lista” (wyświetlanie listy wszystkich dostępnych stacji radiowych).

UKŁAD AUDIO

Charakterystyki ogólne

- ❍ Niskie/Wysokie.
- ❍ Balans.
- ❍ Korekcja loudness.
- ❍ Korekcja automatyczna głośności.
- ❍ Środowisko muzyczne: equalizacja określona 5 krzywymi.

ODTWARZACZ CD/CD MP3

Radionawigator wyposażony jest w odtwarzacz CD będący w stanie odczytać CD Audio i CD MP3.

Charakterystyki CD

- ❍ Programowanie kolejności nagrań.
- ❍ Odtwarzanie losowe.
- ❍ Powtarzanie nagrania.
- ❍ Przeskakiwanie nagrań.
- ❍ Funkcja „Lista" (wyświetlanie listy dostępnych nagrań).

Charakterystyki CD MP3

- ❍ Introscan.
- ❍ Odtwarzanie losowe.
- ❍ Powtarzanie nagrania.
- ❍ Przeskakiwanie nagrań.
- ❍ Funkcja „List – Lista" (wyświetlanie listy katalogów i nagrań dostępnych).

UWAGA: ilość maksymalna nagrań MP3 w jednym katalogu wynosi 255, jeżeli ilość jest większa odtworzone zostanie tylko pierwszych 255.

ODTWARZACZ SD CARD

Radionawigator wyposażony jest w kartę SD będącą w stanie odczytać/sterować kartą SD oryginalną technologii SPI zawierającą mapy dla nawigacji.

UWAGA Dla tego samochodu dostępne są karty SD-HC.

STEROWANIA

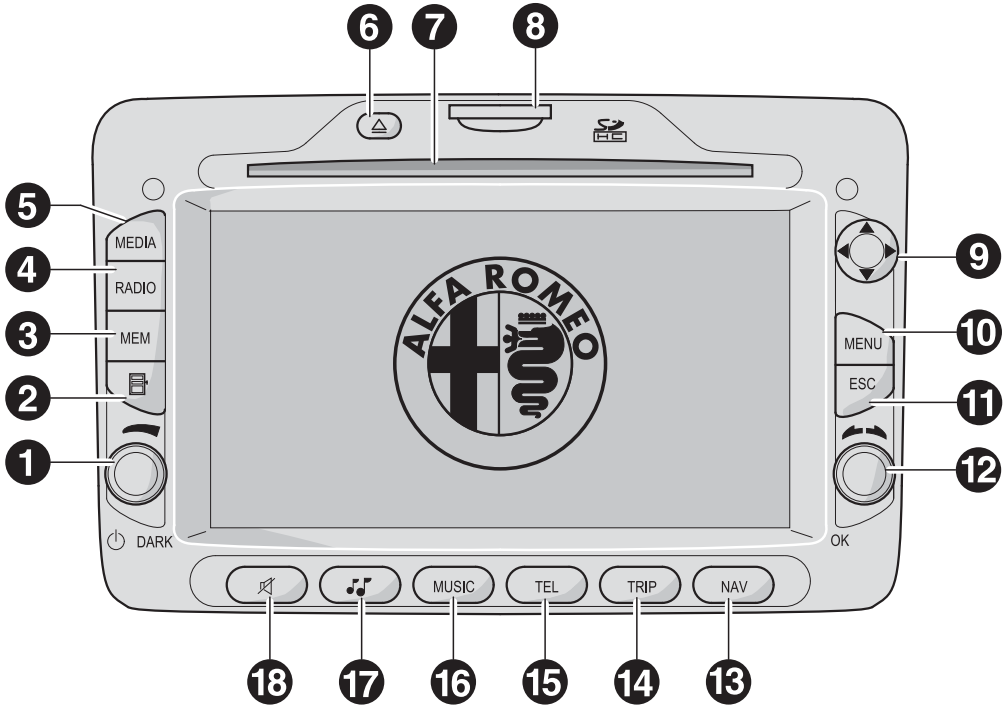

rys. 1

A0E0879m

Niektóre sterowania mają różne funkcje, które zależą od aplikacji systemu aktywnej w danym momencie.

Uaktywnienie niektórych funkcji wybranych zależy w niektórych przypadkach od czasu naciśnięcia przycisku (naciśniecie krótkie lub dłuższe), jak podano w poniższej tabeli:

Przycisk	**Naciśnięcie krótkie przycisku (poniżej 2 sekund)**	**Naciśnięcie dłuższe przycisku (powyżej 2 sekund)**
1 – ⏻/DARK	**Naciśnięcie przycisku:** włączenie systemu/uaktywnienie funkcji DARK **Obrót pokrętłem:** regulacja poziomu głośności	**Naciśnięcie przycisku:** włączenie/wyłączenie systemu.
2 –	**Tryb Radio:** wyświetlenie wykazu stacji radiowych w wybranym zakresie fal **Tryb CD:** wyświetlenie wykazu nagrań znajdujących się na CD **Tryb CD MP3:** wyświetlenie listy katalogów i nagrań	**Tryb Radio:** uaktualnienie listy stacji (naciśnięcie powyżej 5 sekund).
3 – MEM	Dostęp się do menu aby wybrać i zapamiętać preferowane stacje radiowe	–
4 – RADIO	**Tryb Radio aktywny:** wybór zakresu fali radiowych (FM1, FM2, FMast, AM) **Tryb Radio nieaktywny:** wyświetlenie specyficznego menu i wybór zakresu fali radiowych (FM1, FM2, FMast, AM)	**Tryb Radio:** uaktywnienie funkcji AutoSTore
5 – MEDIA	Wybór źródła dźwięku: Media Player lub CD	–
6 – ▲	Wysuwanie CD audio lub CD MP3	–

Przycisk	Naciśnięcie krótkie przycisku (poniżej 2 sekund)	Naciśnięcie dłuższe przycisku (powyżej 2 sekund)
7	Gniazdo wkładania CD audio lub CD MP3	–
8	Gniazdo wkładania SD Card	–
9 ▲	**Tryb Radio:** zwiększenie częstotliwości (tryb FM lub AM) **Tryb CD MP3:** wybór kolejnego folderu **Tryb Mapa:** przewijanie mapy w górę **Tryb Media Player:** wybór rodzaju/wykonawcy/albumu/folderu/Listy utworów następnej w zależności od wybranego trybu aktywnego w danym momencie	–
9 ◀ ▶	**Tryb Radio:** szukanie pierwszej stacji radiowej dostrajanej z częstotliwością niższą/wyższą od początkowej (tryb FM lub AM) **Tryb CD/CD MP3/Media Player:** wybór kolejnego/poprzedniego utworu **Tryb Mapa:** przewijanie mapy w lewo/prawo	–
9 ▼	**Tryb Radio:** zmniejszenie częstotliwości (tryb FM lub AM) **Tryb CD MP3:** wybór poprzedniego folderu **Tryb Mapa:** przewijanie mapy w dół **Tryb Media Player:** wybór rodzaju muzyki/autora/albumu/katalogu/Playlist poprzedniego w zależności od wybranego trybu aktywnego w danym momencie	–
10 – MENU	Wyświetlenie Menu głównego	Dostęp do funkcji symulacji nawigacji
11 – ESC	Wyjście z wyboru	Reset systemu (jeżeli naciśnięcie trwa dłużej niż 8 sekund)

Przycisk	Naciśnięcie krótkie przycisku (poniżej 2 sekund)	Naciśnięcie dłuższe przycisku (powyżej 2 sekund)
12 – OK	**Naciśnięcie przycisku:** otwarcie specyficznego menu Potwierdzenie wyboru **Obrót pokrętłem:** wybór pozycji menu	–
13 – NAV	Wizualizacja Mapy nawigacji lub trybu Mapa nawigacji, powtórzenie ostatniego zalecenia głosowego	–
14 – TRIP	Wyświetlanie danych TRIP	–
15 – TEL	Wyświetlenie danych Telefonu (tylko z systemem **Blue&Me™**)	–
16 – MUSIC	Wyświetlanie informacji muzycznych	–
17 – ♫	Wyświetlanie Menu Audio	–
18 – 🔇	Aktywacja/dezaktywacja funkcji Audio	–

STEROWANIE W KIEROWNICY (dla wersji/rynków, gdzie przewidziano) rys. 2

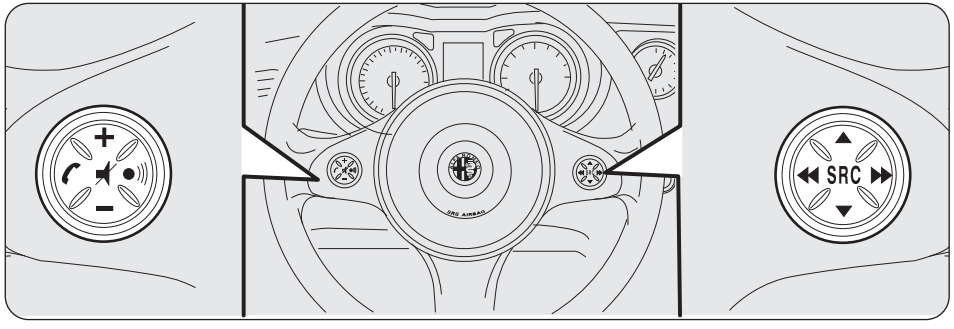

rys. 2

W kierownicy znajdują się przyciski sterujące funkcji głównych Radionawigatora, które umożliwiają łatwiejszą kontrolę.

Uaktywnienie wybranych funkcji będzie sterowane, w niektórych przypadkach, od czasu naciśnięcia przycisku (naciśnięcie krótkie lub dłuższe), jak przedstawiono w tabeli na stronie następnej.

Przycisk	Naciśnięcie krótkie przycisku (poniżej 2 sekund)	Naciśnięcie dłuższe przycisku (powyżej 2 sekund)
🔇	Aktywacja/dezaktywacja funkcji Audio	–
+	Zwiększenie głośności	Zwiększenie ciągłe głośności
–	Zmniejszenie głośności	Zmniejszenie ciągłe głośności
SRC	Zmiana aktywnego źródła dźwięku audio	–
◀◀/▶▶	**Tryb Radio:** wyszukiwanie automatyczne stacji Radio następna/poprzednia **Tryb CD/CD Changer/CD MP3:** wybór nagrania następnego/poprzedniego	–
▲	Aktywne źródło dźwięku audio: **Tryb Radio:** wybór zapamiętanej stacji Radia następnej **Tryb CD Changer:** wybór płyty CD następnej **Tryb CD MP3:** wybór katalogu następnego	–
▼	Aktywne źródło audio: **Tryb Radio.** wybór stacji radia zapamiętanej poprzednio **Tryb CD Changer.** wybór CD poprzedniej **Tryb CD MP3.** wybór folderu poprzedniego	–
Jeżeli występuje **Blue&Me™** •)))	Uaktywnienie „Poleceń głosowych”	–

FUNKCJE GŁÓWNE

Radionawigator charakteryzuje się czterema aplikacjami („Audio”, „Telefon”, „Komputer pokładowy” i „Nawigacja”) i jednym głównym menu, Cztery aplikacje uaktywnia się poprzez naciśniecie przycisków MUSIC, TEL, TRIP, NAV. Aby natomiast uaktywnić Menu nacisnąć przycisk MENU.

UWAGA Aplikacja „Telefon” występuje tylko z systemem **Blue&Me™**.

Wszystkie aplikacje posiadają Menu specyficzne uaktywniane za pomocą przycisku/pokrętła OK.

Ponadto system sygnalizuje, za pomocą wyświetlania komunikatu na wyświetlaczu:

- ❍ obecność ewentualnych problemów/usterek;
- ❍ informacje o aktywnej aplikacji/informacje o stanie samochodu.

Aby skorzystać z wyświetlanych komunikatów użyć przycisku/pokrętła OK lub nacisnąć przycisk ESC, aby usunąć wyświetlany komunikat z ekranu.

WŁĄCZENIE/WYŁĄCZENIE SYSTEMU

System włącza się po włożeniu kluczyka elektronicznego do wyłącznika zapłonu i wyłącza się po wyjęciu kluczyka elektronicznego z wyłącznika zapłonu.

Po naciśnięciu przycisku (ON/OFF) 1-rys. 1 także możliwe jest włączenie/wyłączenie systemu.

Jeżeli system zostanie włączony przy silniku wyłączonym zgaśnie automatycznie po około 20 minutach.

Tryb „Dark” (ściemnianie wyświetlacza)

Przy systemie włączonym, po krótkim naciśnięciu przycisku (ON/OFF) 1-rys. 1 uaktywnia się tryb „DARK”: wyświetlacz gaśnie, ale system pozostaje włączony i funkcjonuje.

MENU GŁÓWNE

nacisnąć przycisk MENU aby wyświetlić Menu Główne rys. 3.

Obrócić przycisk/pokrętło OK, aby wybrać żądaną funkcję, Następnie nacisnąć pokrętło, aby uzyskać dostęp do wybranego Menu.

UWAGA W celu uzyskania więcej szczegółów o każdej podanej funkcji odnieść się do odpowiedniego rozdziału.

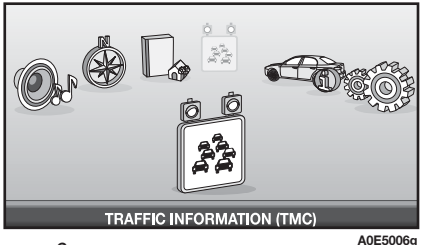

rys. 3

AUDIO

To Menu umożliwia modyfikację opcji źródeł dźwięku audio audio (wybieranymi źródłami dźwięku są te, które są dostępne w systemie):

- ❍ CD można wybrać tylko wtedy, gdy zostanie włożona płyta CD muzyczna (audio lub MP3);
- ❍ USB jest dostępne tylko w obecności systemu **Blue&Me™** i gdy zostanie włożony dysk przenośny USB zawierający nagrania muzyczne.

NAWIGACJA

To Menu umożliwia wprowadzenie miejsca docelowego podróży, ustawienie opcji nawigacji i wyświetlenie mapy.

OSOBISTE MIEJSCA DOCELOWE PODRÓŻY

W środowisku osobistych miejsc docelowych podróży można sterować wykazem odpowiednio preferowanych miejsc docelowych podróży, uaktualniać je, modyfikować lub kasować z systemu.

INFORMACJE O RUCHU NA DROGACH (TMC/TMC Premium)

Wyświetla informacje o ruchu na drogach w czasie rzeczywistym za pomocą serwisu TMC/TMC Premium przekazywane przez niektóre stacje radiowe.

Poprzez to menu można uaktywniać/dezaktywować serwis i ustawiać filtry. Filtry służą do określania interesujących obszarów, dla których system bierze pod uwagę komunikaty o ruchu na drogach, filtrując te które nie zostaną uwzględnione jako ważne.

Uwaga

Serwis TMC Premium jest dostępny we Włoszech, Francji, Niemczech i Zjednoczonym Królestwie i tylko Nawigatory i mapy są dostępne w tych krajach i do odbioru tego serwisu.

Dostawcą serwisu TMC Premium jest:

MYCAR

Aby wyświetlić termin upływającego Przeglądu okresowego (Service) i stanu ustawień samochodu.

UWAGA Wybierając to menu możliwe jest tylko wyświetlenie stanu ustawień samochodu, aby je zmodyfikować należy wybrać pozycję „KONFIGURACJE” i następnie „Opcje MyCar” z Menu głównego.

KONFIGURACJE

Po uaktywnieniu tego Menu wybrać żądaną pozycję obracając przycisk/pokrętło OK i następnie nacisnąć pokrętło dla potwierdzenia.

Po naciśnięciu przycisku lub po upływie 30 sekund bez wykonania żadnego wyboru, ekran zniknie z wyświetlacza.

AUDIO

Nacisnąć przycisk MENU aby wyświetlić Menu „Audio” (rys. 4):

Menu Audio umożliwia sterowanie:

– radiem RDS z odbiorem FM/AM;

– odtwarzaczem Compact Disc;

– odtwarzaczem MP3 Media Player;

– regulacjami audio.

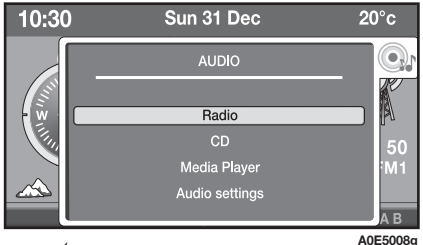

A0E5008g

rys. 4

AUDIO

Poprzez to Menu można wykonać ustawienia Radia, CD, Media Player (jeżeli jest podłączony) Regulację audio głośników.

Po naciśnięciu przycisku MUSIC uaktywnia się wyświetlanie informacji o słuchanym źródle dźwięku audio. Po naciśnięciu przycisku/pokrętła OK uzyskuje się dostęp do specyficznego Menu słuchanego źródła dźwięku audio. Po krótkim naciśnięciu przycisku 🔇 uaktywnia się funkcja „Mute".

REGULACJA GŁOŚNOŚCI

Aby wyregulować głośność obrócić pokrętłem 1-rys. 1. Głośność można regulować do poziomu maksymalnego równego 40. Po wyłączeniu i następnym włączeniu systemu głośność zostanie ustawiona na poziomie 20.

Przy włączonej funkcji MUTE, po obróceniu pokrętła 1-rys. 1 następuje dezaktywacja funkcji MUTE.

FUNKCJA MUTE/PAUSA

Aby uaktywnić funkcję Mute/Pauza, nacisnąć krótko przycisk 🔇.

Funkcja Mute/Pauza dezaktywuje się w następujących przypadkach:

- ❍ po naciśnięciu przycisku MEDIA;
- ❍ po naciśnięciu przycisku RADIO;
- ❍ po naciśnięciu przycisku MEM (tylko w trybie Radio);
- ❍ po naciśnięciu przycisku ♫;
- ❍ poruszając joystickiem ▲/▼/◀/▶;
- ❍ po naciśnięciu przycisku SRC lub ▲/▼ w kierownicy;
- ❍ po otwarciu Menu regulacji Audio Menu głównego;
- ❍ szukając manualnie częstotliwości stacji radio;
- ❍ aktywując funkcję PTY;
- ❍ po wybraniu stacji radia lub nagrania muzycznego z listy;
- ❍ po wybraniu funkcji SCM, RDM lub RPT (ta ostatnia dostępna tylko w trybie CD MP3);
- ❍ po wybraniu funkcji PRG (tylko w trybie CD).

MENU „REGULACJE AUDIO”

To Menu wyświetlone zostaje w następujących przypadkach:

- ❍ po naciśnięciu przycisku ♫;
- ❍ po naciśnięciu przycisku MENU i wybierając „Audio”;
- ❍ wybierając Menu specyficzne z źródła audio.

Jeżeli samochód nie jest wyposażony w system HI-FI możliwymi regulacjami są (rys. 5):

- ❍ Wysokie/Niskie.
- ❍ Balance – Balans.
- ❍ Korekcja loudness – Loudness.
- ❍ Korekta głośność-szybkość.
- ❍ Equalizacje.

Jeżeli w samochodzie występuje system HI-FI audio dopływa do głośników poprzez wzmacniacz zewnętrzny. W tej konfiguracji jedynymi możliwymi regulacjami są Tony wysokie/niskie i Balans.

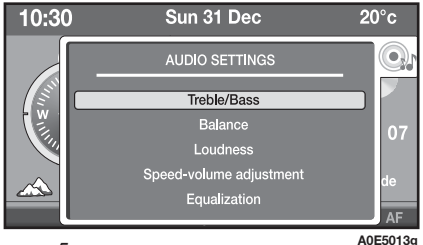

rys. 5

Alti/Bassi (regulacja tonów niskich/wysokich)

Obrócić przycisk/pokrętło OK aby wyregulować tony basowe/wysokie.

Balans (rozdział dźwięku)

Obrócić przycisk/pokrętło OK aby zmienić rozdział dźwięku wewnątrz nadwozia pomiędzy głośniki przednie/tylne i lewe/prawe.

Loudness

Funkcja „Loudness” polepsza poziom dźwięku przy ustawionym niskiej głośności podbijając tony niskie i wysokie. Obrócić przycisk/ pokrętło OK, aby uaktywnić/dezaktywować funkcję.

OSTRZEŻENIE W przypadku wersji z układem HI-FI funkcja Loudness jest nieaktywna ponieważ sterowana jest automatycznie przez wzmacniacz.

Speed-volume adjustment – Korekcja głośność-prędkość (zmiana głośności wraz z prędkością)

Funkcja ta umożliwia dostosowanie automatyczne poziomu głośności radia do prędkości samochodu, aby utrzymać na stałym poziomie głośność w samochodzie.

Obrócić przycisk/pokrętło OK, aby uaktywnić/dezaktywować funkcję.

Equalizacja

Ta krzywa umożliwia wybór następujących krzywych equalizacji:

- ❍ Żadna (krzywa zdefiniowana w samochodzie).
- ❍ Pop/Rock.
- ❍ Classical – Klasyka.
- ❍ Techno.
- ❍ Jazz.
- ❍ Vocal – Wokal.

Obrócić przycisk/pokrętło OK, aby wybrać żądaną regulację.

WYBÓR ŹRÓDŁA AUDIO

Po naciśnięciu alternatywnie przycisku MEDIA można wybrać źródło dźwięku CD (tylko z włożonym CD) lub Media Player (tylko gdy obecny jest system **Blue&Me™** i włożona jest pamięć USB z plikami muzycznymi). Po naciśnięciu przycisku RADIO wybiera się tryb Radio i kolejnym naciśnięciem można wybrać preferowany zakres fal radia. Po naciśnięciu przycisku SRC w kierownicy wybiera się jedno z dostępnych źródeł audio.

FUNKCJE RADIA

Przy aktywnym źródle dźwięku Radio po kilkukrotnym naciśnięciu przycisku RADIO wybiera się następujące zakresy częstotliwości: FM1, FM2, FMAST, AM.

Po wybraniu żądanej częstotliwości na wyświetlaczu pojawią się następujące i informacje rys. 6:

- ❍ symbol radia;
- ❍ nazwa stacji radiowej;
- ❍ częstotliwość dostrojonej stacji;
- ❍ numer odpowiadający przyciskowi zapamiętania;
- ❍ aktywny zakres częstotliwości (np. FM1);
- ❍ nazwa i typ programu.

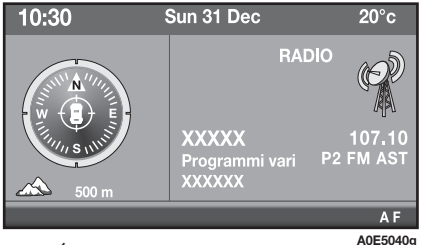

A0E5040g

rys. 6

DOSTRAJANIE STACJI RADIOWYCH

Poruszać joystickiem ▲/▼/◀/▶ lub nacisnąć przyciski ▲/▼ w kierownicy, aby wyszukać stację radiową. Możliwe jest także wybranie stacji radiowej z listy lub wprowadzając częstotliwość z Menu specyficznego.

Dostrajanie ręczne

Umożliwia ręczne dostrajanie stacji w wybranym zakresie fal. Nacisnąć krótko i kilkakrotnie joystick ▲/▼ aby rozpocząć wyszukiwanie w żądanym kierunku. Jeżeli joystick ▲/▼ zostanie naciśnięty dłużej uzyska się przeszukiwanie szybkie do przodu, które zatrzyma się po zwolnieniu przycisku.

Dostrajanie automatyczne

Nacisnąć krótko joystick ◀ lub ▶ aby dostroić automatycznie stacje kolejno w wybranym kierunku. Jeżeli przycisk ◀ lub ▶ zostanie naciśnięty dłużej rozpocznie się przeszukiwanie szybkie. Gdy przycisk zostanie zwolniony dostrajanie zatrzyma na kolejnej odbieranej stacji.

Wybór listy stacji radiowych

Można wybrać dwie różne listy stacji radiowych: jedną dla zakresu FM i jedną dla zakresu AM. System uaktualnia w sposób ciągły listę; istnieje możliwość uaktualniania listy poprzez dłuższe naciśniecie przycisku ▤◀.

W przypadku nieoptymalnego odbioru, uaktualnienie automatyczne następuje rzadziej, tak więc w następstwie uaktualnienia ręcznego, lista może okazać się inna.

Aby uzyskać dostęp do listy stacji radia nacisnąć krótko przycisk ▤◀.

Na liście wyświetlana jest nazwa stacji (jeżeli jest dostępna) lub częstotliwość. Ponadto wyświetlane jest wskazanie TMC w przypadku gdy stacja FM nadaje ten serwis.

PREFEROWANE STACJE RADIOWE

Dla każdego zakresu częstotliwości (FM1, FM2, FMAST, AM) można zapamiętać 6 różnych stacji radia. Stacje te można następnie włączać poprzez krótkie naciskanie przycisku MEM.

Wybór stacji radia

Po naciśnięciu przycisku MEM,na wyświetlaczu pojawi się lista 6 zapamiętanych stacji (rys. 7). Wybrać żądaną stację za pomocą przycisku/pokrętła OK.

A0E5049g

rys. 7

Zapamiętanie ręczne stacji radia

Po wybraniu żądanej częstotliwości nacisnąć przycisk MEM Na ekranie wyświetli się wykaz z 6 dostępnymi pozycjami aby zapamiętać (rys.7). Wybrać pozycję "Zapisz" i następnie żądaną pozycję za pomocą przycisku/pokrętła OK.

Funkcja AutoSTore (automatyczne zapamiętanie stacji radia)

Funkcja AutoSTore dostępna jest tylko w zakresie częstotliwości FM. Aby uaktywnić funkcje nacisnąć dłużej przycisk RADIO lub uzyskać dostęp do menu specyficznego lub do menu głównego Radia. System wyszuka i zapamięta 6 stacji radiowych i najmocniejszym sygnale.

Po zakończeniu zapamiętywania stacji radio dostroi się automatycznie do pierwszej stacji zapamiętanej w zakresie częstotliwości FMAST.

Każda stacja zostaje zapamiętana tylko jeden raz, za wyjątkiem stacji regionalnych, które w niektórych przypadkach mogą być zaprogramowane dwa razy.

OSTRZEŻENIA

— Przy funkcji PTY aktywnej, funkcji AutoSTore nie można uaktywnić.

— Przy funkcji AutoSTore aktywnej, funkcje AF, TA i REG nie są dostępne.

— Aby przerwać funkcję AutoSTore konieczne jest wybranie innego źródła dźwięku (CD lub Media Player).

— Może się zdarzyć że funkcji AutoSTore nie uda się znaleźć 6 stacji o odpowiednio mocnym sygnale; w tym przypadku zapamiętane zostaną tylko stacje znalezione.

— Po aktywacji funkcji AutoSTore usunięte zostaną stacje zapamiętane poprzednio w zakresie fal FMAST.

FUNKCJA TA (informacje o ruchu na drogach)

Niektóre stacje w zakresie fal FM są uprawnione i nadają informacje o warunkach ruchu drogowego. Aby uaktywnić/dezaktywować funkcję patrz rozdział „Menu specyficzne Radia".

Przy funkcji TA aktywnej można zmieniać głośność obracając przycisk/pokrętło OK. Po zmianie głośności podczas nadawania komunikatów o ruchu na drogach, nowa wartość zostanie utrzymana tylko dla aktualnie nadawanych komunikatów.

OSTRZEŻENIE W niektórych krajach są stacje radiowe, które pomimo uaktywnienia funkcji TA nie nadają komunikatów o ruchu na drogach.

FUNKCJA PTY (wybór typu programu)

Ta funkcja daje priorytet słuchanym stacjom radiowym, które nadają programy sklasyfikowane jako typu PTY. Programy PTY nadają informacje o zagrożeniach lub różne inne (np. muzyka, wiadomości). Aby uaktywnić/dezaktywować funkcję patrz rozdział „Menu specyficzne Radia".

OSTRZEŻENIE Aby uaktywnić funkcję PTY wybranie zakresu fal FM.

Jeżeli nie zamierza się ustawić jakiegoś programu, należy wybrać „Zadny".

Nie jest możliwe uaktywnienie funkcji PTY gdy zostało już uruchomione przeszukiwanie PTY lub gdy funkcja AutoSTore jest aktywna.

Wyszukiwanie PTY zostaje przerwane w następujących przypadkach:

— włączenie zapamiętanej stacji radia lub zapamiętując stacje radia;

— po naciśnięciu przycisków RADIO, MEDIA, lub poruszeniu joystickiem ▲/▼.

FUNKCJA AF (wyszukiwanie częstotliwości alternatywnych)

Częstotliwości alternatywne służą dla zmiany automatycznie częstotliwości gdy sygnał stacji aktywnej nie jest wystarczająco mocny. Aby uaktywnić/dezaktywować funkcję patrz rozdział „Menu specyficzne Radia”.

FUNKCJA REG

Ta funkcja uaktywnia lub dezaktywuje serwis RDS regionalny. Aby uaktywnić/dezaktywować funkcję patrz rozdział „Menu specyficzne Radia”. Funkcji nie można wybrać gdy aktywna jest funkcja AutoSTore.

MENU SPECYFICZNE RADIA

Przy aktywnej funkcji Radio możliwe jest uzyskanie dostępu do Menu specyficznego Radia poprzez naciśniecie przycisku/pokrętła OK. Na wyświetlaczu pojawi się następujący ekran (rys. 8).

Lista stacji radia

Patrz opis podany w rozdziale „Wybór stacji radia”.

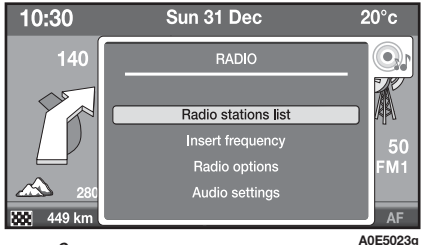

rys. 8

Wprowadzenie cyfrowe częstotliwości

Po wybraniu tej pozycji można wprowadzić częstotliwość stacji radiowej. Na ekranie wyświetlane są pola wartości częstotliwości i wartości (KHz dla zakresu AM, MHz dla zakresu FM).

Opcje radia

Wybierając tą pozycję można uaktywnić/dezaktywować następujące funkcje: AF, TA, REG, RADIOTEXT. Ponadto możliwy jest wybór funkcji PTY i AutoSTore.

Regulacje audio

Patrz opis w rozdziale „Menu regulacji audio” dostępny w menu Audio.

FUNKCJE CD/CD MP3

ODTWARZANIE CD/CD MP3

Aby uaktywnić odtwarzanie włożyć CD Audio do wnętrza szczeliny 8-rys. 1 lub gdy CD juz został włożony nacisnąć przycisk MEDIA. Odtwarzanie rozpocznie się natychmiast i na wyświetlaczu pojawi się następujący ekran (rys. 9).

UWAGA MPEG LAYER-3 audio decoding technology na licencji Fraunhofer IIS and Thomson multimedia.

OSTRZEŻENIE Nie używać nośników CD Audio lub CD MP3 formatu 8 cm ani adaptorów specyficznych; używanie tego formatu uszkodzi system.

STOP/PAUZA ODTWARZANIA CD/CD MP3

Nacisnąć przycisk aby uaktywnić tę funkcję.

WYSUWANIE CD/CD MP3

Nacisnąć przycisk ▲.

WYBÓR NAGRANIA Z LISTY

Nacisnąć początkowo przycisk aby wyświetlić listę nagrań (CD Audio) lub wykaz katalogów (CD MP3) i następnie nacisnąć przycisk/pokrętło OK aby dokonać żądanego wyboru.

A0E5041g

rys. 9

WYBÓR NAGRANIA NASTĘPNEGO/ POPRZEDNIEGO

Podczas odtwarzania CD możliwejest wybranie nagrania poprzedniego/następnego krótkim naciśnięciem joysticka ◀/▶.

PRZEWIJANIE SZYBKIE NAGRAŃ DO PRZODU/ DO TYŁU

Podczas odtwarzania CD Audio lub CD MP3 możliwe jest szybkie przewijanie nagrań w przód/w tył poprzez dłuższe naciskanie joysticka ◀/▶. Naciskając joystick ▶ po wybraniu słuchanego nagrania wybrane zostanie nagranie następne. Jeżeli słuchane nagranie było ostatnim na CD. po naciśnięciu joysticka ▶ wybrane zostanie pierwsze nagranie.

MENU SPECYFICZNE CD CD/MP3

Przy aktywnej funkcji CD Audio możliwe jest uzyskanie dostępu do Menu „Opcje CD” poprzez naciśniecie przycisku/pokrętła OK. Na wyświetlaczu pojawi się następujący ekran (rys. 10).

Aktywacja/dezaktywacja introscan – SCN

Po uaktywnieniu tej funkcji wszystkie nagrania muzyczne znajdujące się na CD zostaną odtworzone przez pierwsze 7 sekund. Po dezaktywacji funkcji system zatrzyma się na nagraniu aktualnie odtwarzanym. Przy aktywnej funkcji SCN dezaktywowane zostają funkcje RDM (Random) i „Programma brani — Program nagrań” jeżeli były poprzednio aktywne.

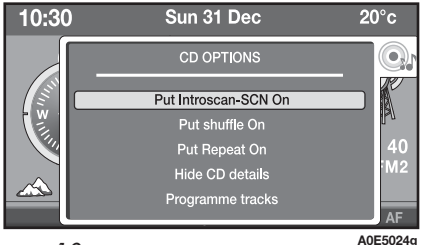

A0E5024g

rys. 10

Aktywacja/dezaktywacja odtwarzania losowego (odtwarzanie losowe nagrań)

Po uaktywnieniu tej funkcji wszystkie nagrania muzyczne znajdujące się na CD zostaną odtworzone w trybie losowym. Po dezaktywacji funkcji system zatrzyma się na nagraniu aktualnie odtwarzanym. Przy aktywnej funkcji odtwarzania losowego dezaktywowane zostaną funkcje SCN (Introscan) i „Programma brani — Program nagrań” jeżeli były poprzednio aktywne.

Aktywacja/dezaktywacja powtarzania

Po uaktywnieniu tej funkcji nagrania zostaną odtworzone w trybie „Powtarzania nagrań”: gdy wybrane nagranie zakończy się, zostaje ponownie odtwarzane od początku. Po dezaktywacji funkcji system zatrzyma się na nagraniu aktualnie odtwarzanym.

Brak szczegółów CD

Po uaktywnieniu tej funkcji nie zostaną wyświetlane informacje odpowiadające słuchanemu nagraniu.

Tytuł/artysta (informacje ID3 tag)

Te informacje zostaną odczytane z pliku ID3 tag. W niektórych przypadkach te informacje mogą być błędne lub może być ich brak (np. plik ID3 tag może zawierać prawidłowe nazwisko wykonawcy ale nie tytuł piosenki).

Programowanie kolejności odtwarzania nagrań (tylko z CD Audio)

Po wybraniu tej pozycji możliwe jest zaprogramowanie (rys. 11) listy odtwarzania nagrań.

- ❍ „Reset”: usuwanie wszystkich wprowadzonych numerów;
- ❍ „Elimina”: usuwanie ostatniego wprowadzonego numeru;
- ❍ „OK”: potwierdzenie wprowadzonej numerycznej kolejności.

Po potwierdzeniu kolejności numerycznej, rozpocznie się odtwarzanie wybranych nagrań muzycznych.

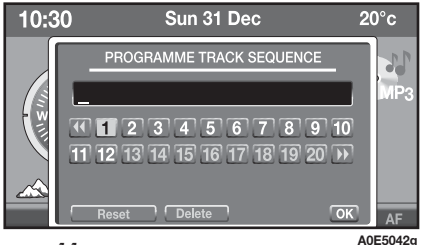

A0E5042g

rys. 11

FUNKCJE MEDIA PLAYER
(tylko jeżeli jest Blue&Me™)

Ten tryb jest dostępny tylko jeżeli jest **Blue&Me™**.

URUCHOMIENIE TRYBU MEDIA PLAYER

Tryb Media Player zostaje uruchomiony automatycznie (przy aktywnej funkcji AutoPlay) po włożeniu dysku przenośnego USB zawierającego pliki muzyczne do portu USB samochodu lub po wybraniu źródła dźwięku „Media Player” poprzez naciśnięcie przycisku MEDIA.

Na ekranie głównym w trybie Media Player wyświetlane są następujące informacje (rys. 12).

DOSTĘPNE STEROWANIE

Poruszając joystickiem w stronę ◀/▶ wybiera się nagranie poprzednie/następne.

Poruszając joystickiem w stronę ▲/▼ wybierany jest folder/wykonawca/rodzaj muzyki następny lub poprzedni na bazie wybranego aktywnego trybu.

A0E5043g

rys. 12

MENU SPECYFICZNE MEDIA PLAYER

Przy aktywnym źródle dźwięku Media Player możliwe jest uzyskanie dostępu do Menu specyficznego poprzez naciśniecie przycisku/pokrętła OK.

Na wyświetlaczu pojawi się następujący ekran (rys. 13).

Aktywacja/dezaktywacja odtwarzania automatycznego

Gdy to ustawienie jest aktywne, po włożeniu nowego dysku USB do portu USB znajdującego się w samochodzie, odtwarzanie rozpocznie się w trybie automatycznym.

Aktywacja/dezaktywacja odtwarzania losowego

Patrz opis podany w rozdziale Funkcje CD/CD MP3.

Aktywacja/dezaktywacja powtarzania nagrania

Po uaktywnieniu tej funkcji nagrania zostaną odtworzone w trybie „Powtarzania nagrań”: gdy wybrane nagranie zakończy się, zostaje ponownie odtwarzane od początku. Po dezaktywacji funkcji system zatrzyma się na nagraniu aktualnie odtwarzanym.

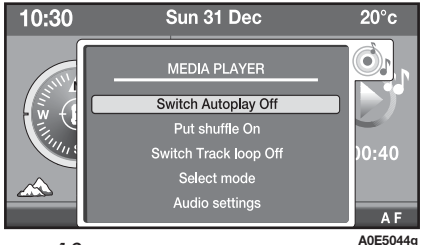

A0E5044g

rys. 13

Wybór trybu

Po wybraniu tej pozycji można wybrać tryb odtwarzania nagrań znajdujących się w urządzeniu USB.

Możliwy jest wybór jednej z następujących opcji:

- ❍ „Riproduci tutto – Odtwórz wszystko”: odtwarzanie wszystkich nagrań.
- ❍ „Cartelle – Foldery”: odtwarzanie nagrań z folderu.
- ❍ „Artisti – Wykonawcy”: odtwarzanie nagrań wybranego wykonawcy.
- ❍ „Generi – Rodzaj muzyki”: odtwarzanie nagrań na bazie rodzaju muzyki.
- ❍ „Album”: odtwarzanie nagrań z albumu.
- ❍ „Lista utworów”: odtwarzanie nagrań z listy utworów.

Regulacje audio

Patrz opis w rozdziale „Menu regulacji audio” dostępny w menu Audio.

NAWIGACJA

Nawigacja umożliwia osiągnięcie żądanego celu podróży za pomocą wskazań wizualnych i akustycznych. Użycie Nawigacji jest proste, szybkie, bezpieczne, a przede wszystkim wygodne, ponieważ umożliwia osiągnięcie preferowanego celu podróży i miejsc odniesienia takich jak hotele, pomniki, miejsca publiczne (np. szpitale, lotniska itp.) i stacje paliw.

OSTRZEŻENIE

Nawigacja pomaga kierowcy podczas jazdy i jeżeli funkcjonuje zaleca, za pomocą informacji głosowych i graficznych, optymalną trasę aby osiągnąć żądany cel podróży. Sugestie podawane przez Radionawigator nie zwalniają kierowcy od pełnej odpowiedzialności za manewry jakie wykonuje jadąc w ruchu drogowym i za przestrzeganie przepisów kodeksu drogowego, jak również innych dyspozycji w zakresie ruchu drogowego Odpowiedzialność za bezpieczeństwo na drodze spoczywa zawsze i wyłącznie na kierowcy.

Odbiór GPS może zostać zakłócony poprzez drzewa, szczególnie wysokie, na pełnych parkingach, w tunelach oraz we wszystkich innych miejscach, w których odbiór anteny satelitarnej zostanie zakłócony.

W przypadku wymiany lub odłączenia akumulatora lub jeżeli samochód zostanie przemieszczony z silnikiem i Radionawigacją wyłączoną (np. podczas transportu na promie), instalacja GPS wymagać będzie kilka minut aby określić nową pozycję samochodu.

Antena satelitarna GPS nie może być zasłonięta przedmiotami metalowymi lub zawilgocona.

W warunkach ciągłego braku przyczepności kół (np. w warunkach ślizgania się na lodzie) Nawigator może nie rozpoznać chwilowo dokładnej pozycji samochodu.

Po włączeniu systemu po pierwszym włączeniu funkcji nawigacji na wyświetlaczu pojawi się komunikat z ostrzeżeniami, których należy przestrzegać przy używaniu systemu. Ten komunikat nie zostanie już więcej wyświetlony do momentu następnego uruchomienia.

WYŚWIETLANIE MAPY

Przy Nawigacji aktywnej jest możliwe wybranie wyświetlania na ekranie przedstawiające kartograficznie terytorium z następującymi charakterystykami:

- ❍ zoom z rozdzielczością do 50 metrów (regulowany przyciskiem/pokrętłem OK);
- ❍ możliwość ustawienia kierunku Nord – Północ lub kierunku jazdy (dla zoom poniżej 20 km);
- ❍ funkcja „BIRD VIEW – Z LOTU PTAKA" (przedstawienie mapy w widoku perspektywicznym 3D);
- ❍ ikony z miejscami Użytecznymi (POI) następujących kategorii, restauracje, hotele, stacje serwisowe, parkingi.

INFORMACJE PODCZAS NAWIGACJI

Podczas nawigacji w części lewej ekranu pojawiają się zawsze następujące informacje:

Informacje o lokalizacji samochodu: nazwa przejeżdżanej ulicy i miejscowości;

W części prawej ekranu można wyświetlić mapę (po naciśnięciu przycisku NAV) która zawiera:

„Piktogramy i Zoom incrocio – Powiększenie skrzyżowania": wyświetlony zostaje piktogram pokazujący następny manewr i następnie szczegółowe duże powiększenie skrzyżowania ze wskazaniem drogi do pokonania.

Informacje nawigacji: podczas nawigacji dostarczane są następujące informacje o ruchu na drogach:

- ❍ Ikony na mapie: Radionawigator może być tak skonfigurowany aby wyświetlić ikony na mapie odpowiadające warunkom aktualnego ruchu na drogach. Na ekranie wyświetlane są tylko niektóre przypadki.
- ❍ Tekst objaśniający: z każdym zdarzeniem połączony jest tekst objaśniający. Z menu wchodzi się do wykazu typów zdarzeń; po wybraniu typu uzyskuje się dostęp do listy wszystkich odpowiednich zdarzeń.
- ❍ Komunikaty głosowe: podczas nawigacji podawane są komunikaty akustyczne, które informują o manewrze do wykonania.
- ❍ Funkcja „Eksploruj mapę": umożliwia użycie map cyfrowych jako normalnej mapy drogowej (w tym przypadku nie są wyświetlane piktogramy).

MENU GŁÓWNE NAWIGACJI

Wyświetlane są następujące informacje (rys. 14):

- „Wybór celów podróży”.
- „Sterowanie postojami”.
- „Wprowadzenie zmiany”.
- „Opcje mapy”.
- „Opcje nawigacji”.
- „Wznowienie (lub przerwanie) nawigacji”.

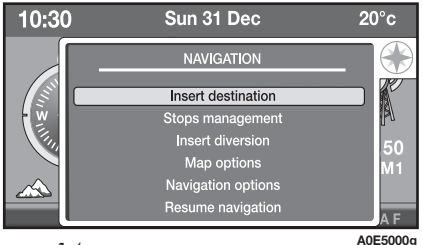

A0E5000g

rys. 14

WYBÓR CELU PODRÓŻY

Możliwe jest wprowadzenie celów podróży w różny sposób:

- **Adres punktu docelowego**: umożliwia wprowadzenie następujących danych: Kraj, Miasto, (kod pocztowy), Ulica, Numer domu, skrzyżowanie.
- **Miejsca użyteczne (POI)**: nawigator umożliwia ustawienie jako celu podróży miejsca użytecznego i następnie odszukanie go:
  - W pobliżu pozycji w której się znajduje.
  - W pobliżu punktu docelowego podróży.
  - W pobliżu adresu ogólnego.

Ponadto możliwe jest ustalenie listy Miejsc znalezionych w zależności od odległości lub w kolejności alfabetycznej.

Po wprowadzeniu celu podróży Nawigator oblicza optymalną trasę dla osiągnięcia ustalonego celu podróży. Możliwy jest wybór trzech kryteriów obliczania: „najkrótszy czas”, „najkrótsza odległość” lub „najlepszy stosunek odległość/czas”.

Ponadto można ustawić dalsze kryteria wyboru spośród następujących opcji:

- Drogi płatne (tak/nie).
- Promy (tak/nie).
- RDS TMC/TMC Premium (Info Traffico) (tak/nie).

Miejsce można zapamiętać w spisie w celu następnego łatwiejszego wyszukania. Radionawigator umożliwia ponadto połączenie nazwy z celem podróży.

Ponadto możliwe jest ustawienie jako celu podróży Miejsca użytecznego umożliwiając użytkownikowi następne wyszukanie.

Wprowadzenie adresu

Po wybraniu tej pozycji można wprowadzić nazwę kraju, miasta, ulicy i numer domu (rys. 15).

System zapyta jakie ustawić kryteria nawigacji. Wybrać jedną z trzech możliwości:

❍ „Trasa najkrótsza".

❍ „Trasa najszybsza".

❍ Najlepszy stosunek „odległości/czasu".

Aby wyjść z ekranu nacisnąć przycisk ESC lub włożyć kartę SD w odpowiednią szczelinę.

Jeżeli karta SD nie zostanie włożona lub nie zostanie rozpoznana na ekranie pojawi się komunikat ostrzegający.

A0E5007g

rys. 15

Adres celu podróży

Wybór „Kraju"

Po wybraniu pozycji „Kraj", na ekranie pojawi się w języku angielskim lista krajów. Obrócić przycisk/pokrętło OK aby przesuwać listę i następnie nacisnąć przycisk/pokrętło, aby potwierdzić wybór.

Wybór „Miasto"

Po wybraniu pozycji „Miasto" na wyświetlaczu zostanie wyświetlony zespół przycisków z liczbami i literami (rys. 16) aby wprowadzić nazwę miasta (lub odpowiedni kod pocztowy).

❍ Correggi – Koryguj: umożliwia usunięcie ostatniego wprowadzonego znaku.

❍ Minuscole: umożliwia zmianę liter (Duże/Małe) i wybranie symboli/znaków specjalnych.

❍ Lista XX: wyświetlanie listy miast znajdujących się w Kraju (XX = numer miasta). W przypadku wprowadzenia kodu pocztowego kompletnego zostanie wyświetlone odpowiednie miasto. W przypadku wprowadzenia kodu pocztowego niekompletnego zostanie wyświetlony wykaz miast, która mają wspólne wprowadzone numery;

❍ OK: umożliwia potwierdzenie wyboru i powrót do ekranu poprzednio aktywnego.

UWAGA Wprowadzenie kodu pocztowego specyficznego dla strefy zostanie przyjęte jako kod pocztowy miasta.

A0E5033g

rys. 16

Wybór „Via”: — Ulica”

Po wybraniu pozycji „Via” — Ulicy” na wyświetlaczu pojawi się zespół przycisków z numerami i literami dla wprowadzenia nazwy ulicy. Procedura wprowadzania ulicy jest taka sama jak dla wprowadzania miasta.

Po wprowadzeniu nazwy Ulicy na wyświetlaczu pojawi się ekran dla wprowadzenia numeru domu lub skrzyżowania (rys. 17). Wybrać żądaną pozycję i potwierdzić za pomocą przycisku/pokrętła OK. Po wybraniu „Numeru domu”. Radionawigator wyświetli dostępne numery domów znajdujących się na tej ulicy. Jeżeli natomiast wybierze się pozycję „Incroci — Skrzyżowanie” Radionawigator wyświetli listę ulic krzyżujących się przy wybranym celu podróży.

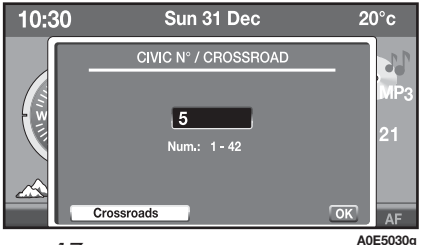

A0E5030g

rys. 17

Wybór „Centro — Centrum miasta”

W przypadku gdy zamierza się osiągnąć centrum miasta wybrać pozycję Centrum. Jeżeli występuje więcej centrów na wyświetlaczu pojawi się wykaz wszystkich centrów dostępnych.

Po zakończeniu wprowadzania wszystkich danych adresu wybrać „Salva — Zapisz” aby zapisać adres w „Destinazioni personali — Osobistych celach podróży”. Radionawigator wyświetli przez kilka sekund pozycję z pamięci „Destinazioni personali — Osobistych celów podróży”.

A0E5034g

rys. 18

UM (Użyteczne miejsca)

Ta funkcja umożliwia dostęp do wykazu z informacjami i lokalizacją celów podróży stosowanych jako miejsca interesujące np. restauracje, muzea, stacje itp. podzielone na kategorie. Po wybraniu „POI-UM”: na wyświetlaczu pojawi się następujący ekran (rys. 18).

Pierwsze 3 pozycje są alternatywne i służą do wyspecyfikowania czy szukane miejsce użyteczne znajduje się:

- „Vicino — W pobliżu”: wprowadzonego celu podróży lub miejscowości na mapie.
- „Lungo il percorso — Wzdłuż trasy”: przedstawia miejsce wzdłuż trasy nawigacji.
- „Nelle vicinanze — W pobliżu”: w pobliżu aktualnej pozycji samochodu.
- „Ricerca per nome-Szukanie za pomocą nazwy”: ponieważ normalnie lista UM wyświetlona zostaje w kolejności rosnącej odległości. Po wybraniu tej pozycji UM zostaną wyświetlone w kolejności alfabetycznej.

Po dokonaniu wyboru Radionawigator wyświetli wykaz kategorii głównych (rys. 19).

Obrócić przycisk/pokrętło OK aby wybrać żądaną pozycję i następnie nacisnąć to pokrętło. aby potwierdzić wybór. Każdej pozycji odpowiada podmenu.

Wybrać pozycję żądaną gdy na wyświetlaczu pojawi się lista UM odpowiednio do właściwości kryteriów wyboru.

Coordinate GPS

Umożliwia wprowadzenie koordynatów (Długość i Szerokość geograficzna) (rys. 20).

Ponadto jest możliwe na ekranie wyświetlić koordynaty wybierając „Luogo att. — Miejsce aktualne".

Destinazioni Personali

Umożliwia wyświetlenie listy „Destinazioni Personali — Osobiste cele podróży" zapamiętane poprzednio i ewentualnie wybranie żądanego celu podróży.

Ultime Destinazioni

Umożliwia wyświetlenie na ekranie listy ostatnich ustawionych 20 celów podróży i ewentualnie wybranie żądanego celu podróży.

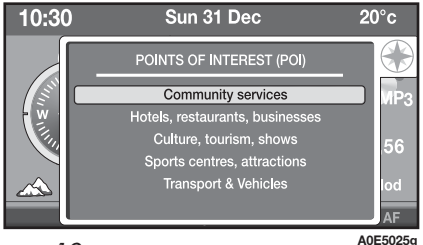

A0E5025g

rys. 19

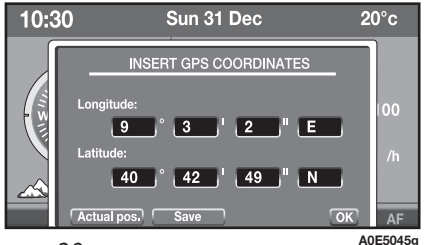

A0E5045g

rys. 20

GESTIONE TAPPE

Umożliwia modyfikację trasy podczas nawigacji poprzez wprowadzenie miejsc pośrednich.

Możliwy jest wybór następujących pozycji:

- „Aggiungi tappa” – Dodaj miejsce docelowe”.
- „Organizza tappe” – Organizuj miejsce docelowe”.
- „Mostra destinazione” – Przedstaw cel podróży”.

Dodaj miejsce docelowe

Umożliwia dodanie miejsca docelowego poprzez wybór jednej z następujących pozycji:

- „Digita indirizzo” – Wprowadzenie adresu”.
- „Destinazioni personali” – Osobiste cele podróży”.
- „Ultime destinazioni” – Ostatnie cele podróży”.

Organizza tappe

Umożliwia organizację celów podróży: można zmienić kolejności wprowadzonych celów podróży i/lub wyeliminować je.

Mostra destinazione

Umożliwia wyświetlenie na ekranie szczegółów ustalonego celu podróży. Po wybraniu „Modifica – Modyfikacja” powraca się do menu „Wprowadzenie celu podróży”.

Po wybraniu „Mapa” na wyświetlaczu na pełnym ekranie pojawia się mapa wokoło aktualnego celu podróży, która można przesuwać działając na joystick ▲/▼/ ◀/▶.

WPROWADZANIE ZMIAN

Umożliwia wprowadzenie zmiany ustalonej trasy podróży (rys. 21). W tym przypadku system wybiera drogę alternatywną. Radionawigator wyszukuje drogę alternatywną w pobliżu i oblicza nową trasę podróży, która łączy się z trasą poprzednią po X km (X jest wartością, którą można ustawić na ekranie).

W przypadku gdy nie są dostępne trasy alternatywne wyświetlony zostanie komunikat.

Jeżeli natomiast dostępne są trasy alternatywne na wyświetlaczu pojawi się nowa odległość do celu podróży. Wybrać „Si – Tak” lub „No – Nie” aby potwierdzić lub anulować nową trasę.

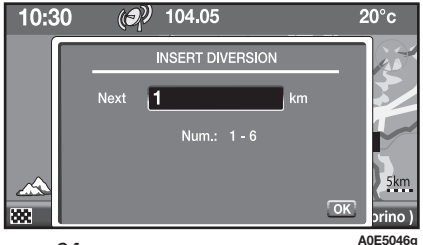

rys. 21

OPCJE MAPY

Umożliwia wyświetlenie mapy za pomocą następujących pozycji rys. 22:

❍ „Orientamento mappa – Orientacja mapy”.

❍ „Mostra POI-Przedstaw UM”.

❍ „Visualizzazione mappa – Wyświetlenie mapy”.

❍ „Esplora mappa” – Eksploracja mapy”.

Orientacja mapy

Umożliwia zorientowanie mapy zgodnie z następującymi parametrami:

❍ „Zgodnie z kierunkiem jazdy”: kursor (samochód) wyświetlany jest w pozycji centralnej i mapa zorientowana jest zgodnie z kierunkiem jazdy samochodu.

❍ „Ustawienie na północ”: mapa zostaje zorientowana w kierunku północnym, kursor (samochód) przesuwa się na niej.

❍ „Wyświetlanie 3D”: mapa wyświetlana zostaje w trybie 3D i zorientowana zgodnie z kierunkiem jazdy samochodu.

Przedstawienie POI

Umożliwia ustawienie kategorii UM którą chcemy wyświetlić na mapie (rys. 23).

Obrócić przycisk/pokrętło OK aby wybrać listę kategorii „Miejsc użytecznych”:

Zarządzanie, bezpieczeństwo

– Miasta, centra miast.

– Uniwersytety, szkoły specjalistyczne.

– Szpitale.

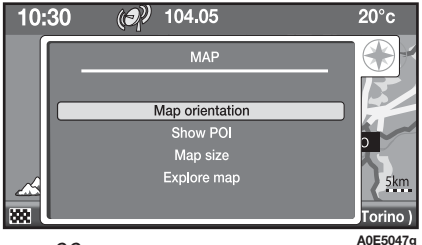

A0E5047g

rys. 22

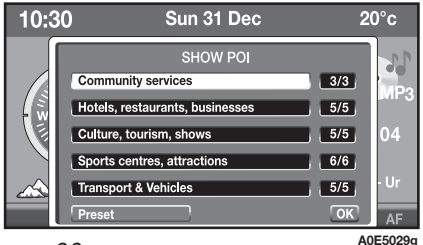

A0E5029g

rys. 23

Hotele, restauracje, handel

— Hotele.

— Restauracje.

— Przedsiębiorstwa małe.

— Przedsiębiorstwa duże.

— Sklepy, supermarkety.

Kultura, turystka, spektakle

— Turystka, zabytki historyczne.

— Kultura, muzea.

— Kasyna, życie nocne.

— Kina, teatry.

— Spektakle, przedstawienia.

Centra sportowe, atrakcje

— Centra sportowe.

— Pola golfowe.

— Lodowiska, kręgielnie.

— Sportowe ośrodki zimowe.

— Parki, ogrody.

— Parki z atrakcjami.

Transport i samochody

— Lotniska, porty.

— Dworce kolejowe i autobusowe.

— Wypożyczalnie samochodów.

— Parkingi, strefy postoju.

— Stacje serwisowe, warsztaty.

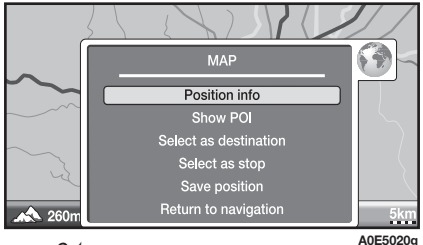

rys. 24

Wyświetlanie mapy

Umożliwia modyfikację trybu wyświetlania Mapy na wyświetlaczu. Możliwy jest wybór pomiędzy „Mapa na całym ekranie” (wyświetlanie mapy na pełnym ekranie) i „Mapa z informacjami nawigacji”.

Eksploracja mapy

Po wybraniu „Eksploracja mapy” wyświetlona zostanie mapa na pełnym ekranie. Gdy ten ekran jest aktywny działać na joystick ▲/▼/ ◀/▶ aby przewijać mapę.

UWAGA Po naciśnięciu przycisku/pokrętła OK w tym trybie wyświetlone zostaje Menu specyficzne dla Mapy (rys. 24).

OPCJE NAWIGACJI

Umożliwia modyfikację następujących parametrów nawigacji (rys. 25):

❍ „Ustawienie kryteriów obliczania".

❍ „Głośność komunikatów głosowych".

❍ „Informacja kartograficzne".

❍ „Usuwanie ostatnich celów podróży".

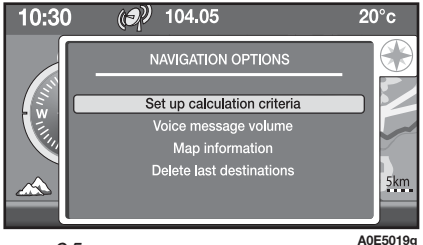

A0E5019g

rys. 25

Ustawienie kryteriów obliczania

Umożliwia wybór następujących parametrów nawigacji:

❍ „Przejazd najszybszy": wyświetla najszybszą drogę do osiągnięcia celu podróży.

❍ „Przejazd najkrótszy": wyświetla najkrótsza drogę do osiągnięcia celu podróży.

❍ „Odległość/czas": jest średnią z dwóch pozycji poprzednich.

❍ „Drogi płatne": możliwe jest określenie czy trasa może czy nie obejmować odcinki autostrad.

❍ „Promy": możliwe jest określenie czy trasa może czy nie obejmować odcinki dróg pokonywane na promach.

❍ „Info Traffico (TMC)": możliwe jest określenie czy obliczanie trasy ma brać pod uwagę informacje o ruchu na drogach otrzymanych poprzez radio za pomocą serwisu RDS-TMC/TMC Premium.

Głośność komunikatów głosowych

Wskazówki głosowe dostarczane przez system zalecają w czasie potrzebnym, wszystkie manewry do wykonania, w szczególności najpierw sygnalizowany jest manewr, a następnie dostarczane są szczegółowe instrukcje.

Za pomocą wyboru pozycji „Głośność komunikatów głosowych" można wyregulować głośność tych komunikatów.

Informacja kartograficzna

Umożliwia wyświetlenie na ekranie wersji włożonej mapy.

Usuwanie ostatnich celów podróży

Umożliwia skasowanie ostatnich celów podróży. Wybrać „Si — Tak" lub „No — Nie".

URUCHOMIENIE NAWIGACJI

Po wybraniu i potwierdzeniu celu podróży na wyświetlaczu pojawią się wszystkie informacje konieczne do nawigacji.

Wyświetlanie mapy z informacjami nawigacji

Wyświetlacz rys. 26 jest podzielony na 3 strefy:

- **strefa lewa** (**A**): jeżeli nie zostanie wybrany żaden cel podróży wyświetlony zostanie „kompas". W przeciwnym przypadku wyświetlona zostanie ikona nawigacji, którą może być na przykład droga ze wskazaniem (strzałka) lub szczegół skrzyżowania. W części dolnej strefy lewej wyświetlony zostanie natomiast wysokościomierz i informacje o nawigacji;
- **strefa środkowa** (**B**): wyświetlona zostaje mapa nawigacji i skala;
- **strefa górna** (**C**): wyświetlona zostaje informacja odpowiadająca Godzinie, Audio i Temperaturze.

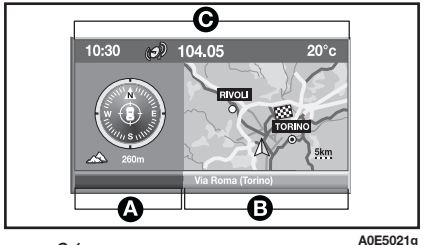

A0E5021g

rys. 26

Wyświetlanie mapy na całym ekranie

Wyświetlacz rys. 27 jest podzielony na 3 strefy:

- **strefa górna**: wyświetla cel podróży;
- **strefa środkowa**: wyświetla mapę i informacje o nawigacji;
- **strefa dolna**: wyświetla wysokościomierz miejsca w którym się znajduje i skalę.

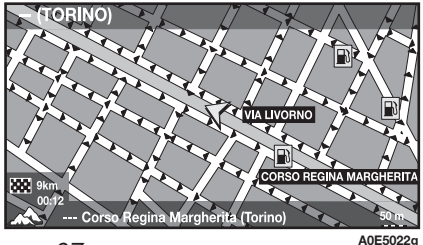

A0E5022g

rys. 27

MENU SPECYFICZNE NAWIGACJI

Z aplikacji Nawigacji (naciśnięcie przycisku NAV) można uzyskać dostęp do Menu specyficznego. Menu wyświetla następujące informacje rys. 28:

- ❍ „Wybierz punkt docelowy”.
- ❍ „Mapa na całym ekranie/mapa z informacjami nawigacji”.
- ❍ „Wznowienie/przerwanie nawigacji”.
- ❍ „Info traffico (TMC)”.
- ❍ „Opcje nawigacji”.
- ❍ „Eksploracja mapy”.

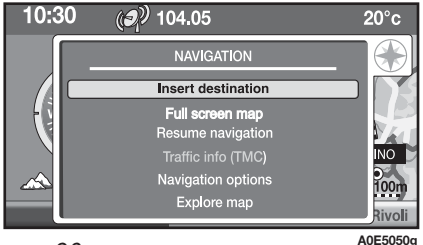

A0E5050g

rys. 28

Wybierz punkt docelowy

Patrz opis podany w rozdziale "Wybranie punktu docelowego".

Mapa na całym ekranie/ mapa z informacjami nawigacji

Umożliwia przejście z wyświetlania mapy na całym ekranie do wyświetlania częściowego z informacjami nawigacji i odwrotnie.

Wznowienie/przerwanie nawigacji

Umożliwia wznowienie/przerwanie nawigacji.

Informacje o ruchu na drogach (TMC/TMC Premium)

Patrz opis podany w rozdziale „Info Traffico”.

OSTRZEŻENIE Wyświetlanie informacji o ruchu na drogach możliwe jest tylko wtedy, gdy ustawiona stacja radiowa nadaje komunikaty w pobliżu wskazanego punktu lub wzdłuż obliczonej trasy w przypadku wprowadzenia miejsca docelowego.

Opcje nawigacji

Patrz opis na stronach poprzednich.

Eksploracja mapy

Patrz opis na stronach poprzednich.

INFORMACJE O RUCHU NA DROGACH (TMC/TMC Premium)

Niektóre stacje w zakresie fal FM (FM1, FM2 i FM3 oraz FMAST) są uprawnione i nadają informacje o warunkach ruchu drogowego. Informacje zostają wyświetlane na wyświetlaczu. Informacja będzie wyświetlana podczas nawigacji przy użyciu ikon specyficznych (patrz rys. 29).

Po wybraniu opcji „Eksploruj mapę" z menu Nawigacja możliwe jest wyświetlenie razem wszystkich zdarzeń w ruchu drogowym w interesującej strefie; aby uzyskać więcej szczegółów o pojedynczym zdarzeniu przesunąć kursor nad żądaną ikonę i nacisnąć OK.

A0E5056g

rys. 29

Jeżeli wybrana stacja radiowa nie nadaje informacji o ruchu na drogach, na wyświetlaczu pojawia się komunikat ostrzegający i propozycja opcji przejścia w tryb automatyczny wyboru stacji TMC/TMC Premium.

OSTRZEŻENIE W niektórych krajach są stacje radiowe, które pomimo uaktywnienia funkcji TA nie nadają komunikatów o ruchu na drogach.

Uwaga

Serwis TMC Premium jest dostępny we Włoszech, Francji, Niemczech i Zjednoczonym Królestwie i tylko Nawigatory ma sprzedawane w tych krajach tych krajach mają możliwość odbioru tego serwisu.

Dostawcą serwisu TMC Premium jest:

infoblu ViaMichelin Trafic iTIS NAVTEQ MAPS & TRAFFIC

Ustawienia TMC/TMC Premium

Nacisnąć przycisk MENU i wybrać odpowiednią ikonę.

Na wyświetlaczu pojawią się następujące pozycje:

- „Consulta messaggi – Zapoznanie się z komunikatami".
- „Imposta filtri – Ustawienie filtrów".
- „Scegli stazione TMC – Wybór stacji TMC".
- Aktywacja/dezaktywacja wyświetlania komunikatu".

Zapoznanie się z komunikatami

Po wybraniu tej pozycji na wyświetlaczu pojawiają się następujące kategorie:

- ❍ „Ostatnie komunikaty otrzymane”.
- ❍ „Komunikaty najbliższe”.
- ❍ „Informacje o ruchu na drogach”.
- ❍ „Drogi zamknięte”.
- ❍ „Ograniczenie wymiarów”.
- ❍ „Stan drogi”.
- ❍ „Meteo i widoczność”.
- ❍ „Parkingi”.
- ❍ „Transport publiczny”.
- ❍ „Manifestacje”.

Dla każdej kategorii wyświetlona zostanie ilość komunikatów dostępnych.

Po wybraniu żądanej kategorii na wyświetlaczu pojawi się lista zawierająca następujące pozycje:

- ❍ tytuł (wskazujący kategorię wybraną);
- ❍ ilość komunikatów dostępnych (w prawym górnym rogu);
- ❍ lista komunikatów TMC/TMC Premium.

Ustawienie filtrów

Umożliwia filtrowanie komunikatów o ruchu na drogach dla danego obszaru i typu. Możliwy jest wybór następujących pozycji: Filtr geograficzny. Informacje o ruchu na drogach. Informacje miejskie (rys. 30).

„Filtr geograficzny” umożliwia określenie przestrzeni w której wyświetlane będą komunikaty TMC/TMC Premium: po uaktywnieniu tego filtra komunikaty o ruchu na drogach poza określonym obszarem nie zostaną odebrane.

Filtry informacji o drogach i Informacje o miastach” umożliwiają natomiast wybór typu żądanych informacji.

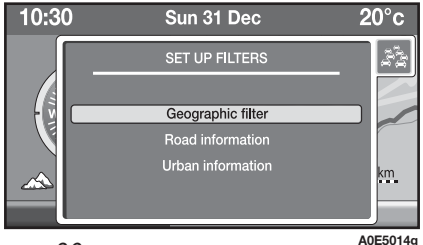

rys. 30

Filtr geograficzny

Filtry mogą być:

- ❍ „Wokół samochodu”: system wyświetla komunikaty TMC/TMC Premium wokół aktualnej pozycji samochodu w wybranym promieniu zasięgu (promień zasięgu zmienia się od 3 do 200 km).
- ❍ „Wokół...”: system wyświetla komunikaty TMC/TMC Premium wokół wybranej lokalizacji. Można wybrać nazwę Miasta i Ulicę.
- ❍ „Wzdłuż trasy...”: system wyświetla komunikaty TMC/TMC Premium odpowiadające przejeżdżanej trasie.

Obrócić i nacisnąć przycisk/pokrętło OK aby wybrać żądany filtr i następnie kliknąć na „OK”.

Informacje drogowe

Możliwy jest wybór jednej lub kilku następujących kategorii:

❍ „Info traffico” – „Informacje o ruchu na drogach”.

❍ „Drogi zamknięte”.

❍ „Ograniczenie wymiarów”.

❍ „Stan drogi”.

❍ „Meteo i widoczność”.

Informacje o miastach

Możliwy jest wybór jednej lub kilku następujących kategorii:

❍ „Parkingi”.

❍ „Transport publiczny”.

❍ „Manifestacje”.

WYBIERANIE STACJI TMC/TMC Premium

Umożliwia wybór ręczny lub automatyczny stacji radiowych TMC/TMC Premium. Na wyświetlaczu pojawia się nazwa stacji radiowej TMC/ TMC Premium lub komunikat wskazujący że wybrana stacja radiowa nie nadaje komunikatów o ruchu na drogach TMC/ TMC Premium.

Po wybraniu pozycji „Ręczne zarządzanie TMC” i następnie „Lista stacji TMC”. na wyświetlaczu pojawia się lista stacji radiowych. które nadają komunikaty TMC/TMC Premium. Wybrać żądaną stacje radiową.

Uwaga Po wybraniu pozycji „Automatyczne zarządzanie TMC” system preferuje dostrojenie do stacji radia nadającej serwis TMC Premium. Zaleca się utrzymać aktywne to ustawienie.

WARUNKI ODBIORU TMC/TMC Premium

Na ekranie Informacji muzycznych wybranym za pomocą przycisku MUSIC wskazany zostanie stan serwisu TMC/ TMC Premium za pomocą specyficznej ikony znajdującej się w pasku dolnym (patrz rys. 31). Ta ikona może występować w 3 różnych aspektach:

– brak ikony TMC: serwis Informacje o ruchu niedostępny w tym momencie;

– ikona TMC szara: słuchana stacja radiowa różni się od tej, która nadaje serwis TMC/TMC Premium;

– ikona TMC biała: słuchana stacja radiowa jest tą która nadaje serwis TMC/ TMC Premium.

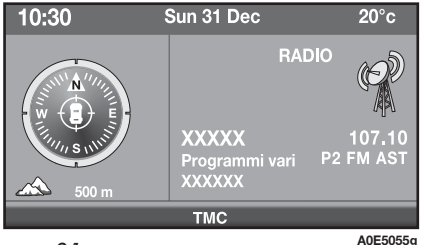

A0E5055g

rys. 31

Aby uaktywnić funkcję „My Car” nacisnąć przycisk MENU i następnie obrócić przycisk/pokrętło OK aby wybrać pozycję My Car. Na wyświetlaczu pojawi się następujący ekran (rys. 32).

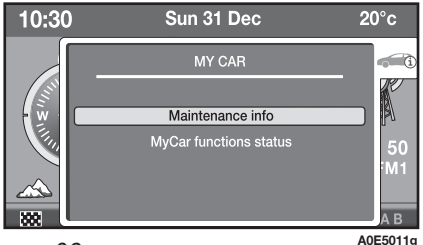

rys. 32

INFORMACJE O OBSŁUDZE

Przekazuje informacje o terminie najbliższego przeglądu okresowego wyrażone pozostałym przebiegiem (kilometrów lub mil).

Na wyświetlaczu pojawia się komunikat „Przegląd okresowy upływa za: XXX km (lub mil)”.

UWAGA Jeżeli kilometry (lub odpowiednia wartość w milach) brakujące do wykonania przeglądu okresowego zawarte są pomiędzy 35. 000 i 32. 767 na wyświetlaczu pojawiają się kreski.

STAN FUNKCJI „MY CAR”

Wyświetla ustawienie parametrów samochodu regulowanych w menu „Konfiguracje”.

Patrz opis podany w rozdziale „Konfiguracje”.

TRIP COMPUTER

OPIS OGÓLNY

Trip computer przekazuje szereg danych odnoszących się do przebiegu, których stan jest określony (na przykład czas, odległość, prędkość, zużycie paliwa). Niektóre z tych komunikatów dostępne są tylko przy aktywnej funkcji nawigacji i zależą od ustawień trasy nawigacji.

UWAGA: Niektóre z poniżej podanych informacji/operacji można wykorzystać/są dostępne wyłącznie po włożeniu kluczyka elektronicznego do wyłącznika zapłonu.

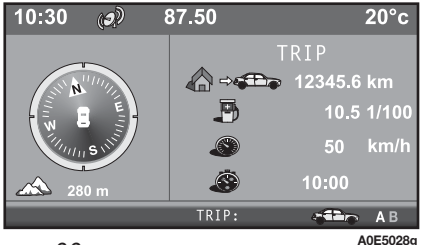

A0E5028g

rys. 33

Aby uzyskać dostęp do ekranu głównego Trip computer nacisnąć przycisk TRIP.

Wszystkie wielkości wyświetlane są na wyświetlaczu za pomocą ikon (patrz rys. 33).

Po obróceniu przycisku/pokrętła OK można wybrać informacje odpowiadające:

- ❍ Trip A (wybierając literę „A”) lub odpowiednio Trip B (wybierając literę „B”). Na wyświetlaczu pojawią się następujące informacje:
  - – Przejechana odległość (km lub mile).
  - – Zużycie paliwa (km/l, mpg lub l/100 km).
  - – Prędkość średnia (km/h lub mph).
  - – Czas podróży (hh:mm).
- ❍ Informacje chwilowe (ikona samochodu) Na wyświetlaczu pojawią się następujące informacje:
  - – Zasięg.
  - – Zużycie chwilowe.
  - – Odległość do celu podróży.

MENU SPECYFICZNE TRIP COMPUTER

Przy aktywnej funkcji Trip computer możliwe jest uzyskanie dostępu do Menu specyficznego poprzez naciśniecie przycisku/pokrętła OK. Na wyświetlaczu pojawi się następujący ekran (rys. 34).

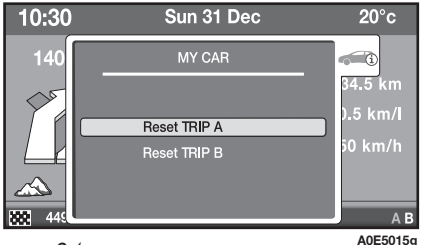

A0E5015g

rys. 34

WYŚWIETLANIE INFORMACJI TELEFONU

Aby uzyskać dostęp do informacji Telefonu nacisnąć przycisk TEL. W funkcji systemu **Bluetooth**® i telefonu komórkowego na wyświetlaczu pojawi się szereg informacji w zależności od stanu połączonego telefonu komórkowego:

— żadnego połączenia w toku;

— połączenie w toku;

— aktywacja trybu konferencja;

— połączenie nawiązane.

W funkcji systemu **Bluetooth**® i telefonu komórkowego w części górnej wyświetlacza pojawi się szereg informacji.

Żadnego połączenia w toku

Na ekranie wyświetlane jest tylko oznaczenie telefonu komórkowego, nazwa operatora sięci i aktywacja/dezaktywacja „Privacy" (patrz załącznik **Blue&Me™**).

Połączenie w toku i tryb „Konferencja"

Na wyświetlaczu (przy nieaktywnej funkcji „Privacy") wyświetlane jest nazwisko/numer osoby telefonującej lub do której się telefonuje.

Jeżeli są prezentowane równocześnie dwie rozmowy („Konferencja") lub alternatywnie na wyświetlaczu pojawia się odpowiednia ikona.

Połączenie wykonywane

Na wyświetlaczu pojawia się nazwisko/numer osoby do której telefonujemy. Aby przerwać wyświetlanie tych informacji na ekranie nacisnąć przycisk ESC. Aby przerwać połączenie patrz opis w rozdziale „Menu specyficzne Telefonu".

MENU SPECYFICZNE TELEFONU

Aby uzyskać dostęp do Menu specyficznego nacisnąć przycisk TEL i następnie nacisnąć przycisk/pokrętło OK. Na ekranie pojawią się następujące opcje (dostępne tylko przy połączeniu aktywnym):

❍ „Inne połączenie".

❍ „Przejście do telefonu komórkowego/Przejście do systemu głośnomówiącego".

❍ „Ustaw/przerwij oczekiwanie".

❍ „Zakończ połączenie".

Inne połączenie

W przypadku gdy występują dwa połączenia z których jedno jest aktywne, a drugie w oczekiwaniu po wybraniu tej pozycji można przełączać się pomiędzy połączeniami: telefon aktywny zostanie ustawiony w oczekiwaniu i odwrotnie.

Jeżeli jest tylko jedno połączenie wybranie pozycji „Inne połączenie" nie da żadnego efektu.

Przejście do telefonu komórkowego/ Przejście do systemu głośnomówiącego

Po uaktywnieniu tej pozycji połączenie w toku zostaje przekierowane przez system audio samochodu do telefonu komórkowego. W niektórych modelach telefonów komórkowych połączenie **Bluetooth**® pomiędzy telefonem komórkowym zostanie utrzymane i możliwy jest powrót do systemu audio samochodu poprzez wybranie „Przejście do głośnego mówienia".

W niektórych modelach telefonów komórkowych aktywacja funkcji „Przejście do telefonu komórkowego" kończy połączenie **Bluetooth**® i połączenie można kontynuować tylko poprzez urządzenie przenośne.

Po nadejściu każdego nowego połączenia pozycja „Przejście do telefonu komórkowego" nie jest aktywna.

Ustaw/przerwij oczekiwanie

Ta pozycja jest aktywna tylko podczas połączenia w toku i umożliwia dezaktywację mikrofonu **Blue&Me™**. Uaktywnienie/dezaktywacja możliwa jest tylko po zakończeniu połączenia.

Zakończ połączenie

Wybór tej pozycji zależy od ilości obecnych połączeń:

— jeżeli występuje tylko jedno połączenie: zakończenie aktualnego połączenia;

— jeżeli występują dwa połączenia: połączenie aktywne zostanie zakończone, a połączenie w oczekiwaniu staje się aktywne;

— jeżeli aktywna jest konferencja telefoniczna: zakończone zostaną wszystkie połączenia.

MENU KOMUNIKATÓW SPOT (tylko przy nieaktywnej funkcji „Privacy”)

Występują cztery różne typy komunikatów „spot” które pojawiają się na ekranie po rozpoznaniu jednej z sytuacji:

- ❍ Połączenie nadchodzące.
- ❍ Połączenie na wyjściu.
- ❍ Sygnalizacja nowych nadchodzących wiadomości.
- ❍ Opcja przeczytania nowych nadchodzących wiadomości.

Połączenie nadchodzące

Na wyświetlaczu pojawią się następujące informacje:

- ❍ Nazwisko/numer telefonującego.
- ❍ Nazwisko telefonującego (jeżeli zapamiętane jest w spisie).
- ❍ Opcja do wyboru czy akceptujemy/odrzucamy połączenie.

Aby zaakceptować/odrzucić połączenie wybrać odpowiednia pozycję i potwierdzić naciskając przycisk/pokrętło OK.

Połączenie wykonywane

Odnieść się do opisu podanego w rozdziale „Połączenie wykonywane”.

Sygnalizacja nowych nadchodzących wiadomości

Na wyświetlaczu pojawią się następujące informacje:

- ❍ komunikat sygnalizacji nowych nadchodzących SMS;
- ❍ nazwisko i numer telefonu użytkownika który przesyła komunikat.

Nacisnąć przycisk ESC aby przerwać wyświetlanie na ekranie.

Opcja przeczytania nowych nadchodzących wiadomości

Na wyświetlaczu pojawią się następujące informacje:

- ❍ komunikat sygnalizacji nowych nadchodzących SMS;
- ❍ nazwisko i numer telefonu użytkownika który przesyła komunikat;
- ❍ opcja przeczytania nowego SMS.

Wybrać „Przeczytaj wiadomości” jeżeli chcemy by przeczytać wiadomość lub „Ignoruj” aby jej nie przeczytać.

Nacisnąć przycisk ESC aby przerwać wyświetlanie na ekranie.

KONFIGURACJE

Aby uzyskać dostęp do Menu Konfiguracji (rys. 35) wybrać w Menu głównym pozycję „Konfiguracje”.

Po uaktywnieniu tego Menu Konfiguracji wybrać żądaną pozycję obracając przycisk/pokrętło OK i następnie nacisnąć pokrętło dla potwierdzenia.

Po naciśnięciu przycisku ESC lub po upływie 30 sekund bez wykonania żadnego wyboru. ekran zniknie z wyświetlacza.

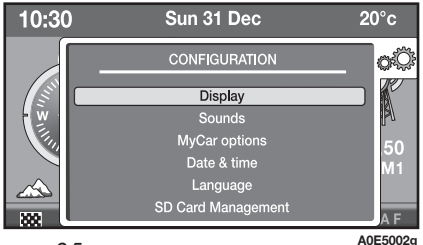

A0E5002g

rys. 35

WYŚWIETLACZ

Umożliwia wykonanie następującego wyboru (rys. 36):

- „Jasność wyświetlacza” (ustawienie trybu podświetlenia dzień/noc/automatyczne).
- „Regulacja podświetlenia” (wyregulowanie podświetlenia).
- „Jednostka miary” (wybór jednostki miary (temperatura/odległość/zużycie paliwa).

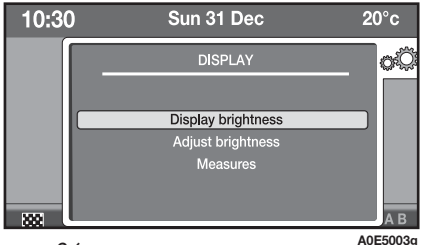

A0E5003g

rys. 36

Podświetlenie wyświetlacza

Możliwy jest wybór jednego z następujących trybów:

- „Dzień”: dostosowanie podświetlenia wyświetlacza do trybu dziennego.
- „Noc”: dostosowanie podświetlenia wyświetlacza do trybu nocnego.
- „Automatyczny”: w funkcji zapalenia/zgaszenia świateł zewnętrznych system konfiguruje się automatycznie do trybu „Dziennego” (światła zgaszone) lub „Nocnego” (światła zapalone).

Regulacja podświetlenia

Umożliwia regulację podświetlenia poprzez obrót przycisku/pokrętła OK (w warunkach dziennych dla lepszej widoczności ekranu, minimalny poziom podświetlenia wynosi 11).

Jeżeli aktywny jest tryb podświetlenia „Automatyczny”, regulacja podświetlenia zależy od stanu świateł zewnętrznych.

Jednostka miary (temperatura/odległość/ zużycie paliwa)

Wybrać pozycję „Measures — Jednostka miary” poprzez obrót przycisku/ pokrętła OK i następnie nacisnąć pokrętło aby potwierdzić.

Na wyświetlaczu pojawi się następujący ekran (rys. 37).

Wybrać żądaną jednostkę miary. Obrócić przycisk/pokrętło OK, wybrać „OK” i następnie nacisnąć pokrętło aby potwierdzić.

UWAGA Wybór jednostki miary temperatury dostępny jest tylko gdy jest czujnik temperatury zewnętrznej.

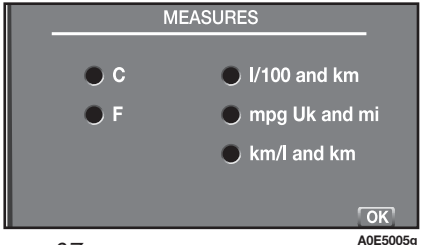

rys. 37

DŹWIĘK

Umożliwia regulacje komunikatów głosowych, brzęczyka zestawu wskaźników i buzzer naciskania przycisków znajdujących się w samochodzie (rys. 38).

„Głośność komunikatów głosowych” (regulacja głośności komunikatów głosowych)

Wybrać pozycję i wyregulować głośność obracając przyciskiem/pokrętłem OK i następnie nacisnąć to pokrętło aby potwierdzić.

Głośność można regulować w 40 poziomach.

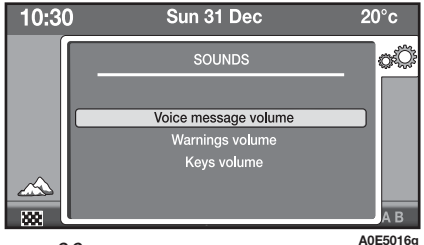

rys. 38

„Głośność awiza” (regulacja głośności buzzera zestawu wskaźników)

Regulacja głośności sygnałów akustycznych odpowiadających ewentualnym anomaliom/ostrzeżeniom sygnalizowanych przez zestaw wskaźników.

Opisaną regulację można wykonać wyłącznie po włożeniu klucza elektronicznego do wyłącznika zapłonu.

Głośność można regulować w 7poziomach.

„Głośność naciskania przycisków” (regulacja głośności buzzera przycisków)

Opisaną regulację można wykonać wyłącznie po włożeniu klucza elektronicznego do wyłącznika zapłonu.

Głośność można regulować w 7poziomach.

OPCJE „MYCAR”

Umożliwia ustawienie szeregu parametrów i trybu funkcjonowania samochodu (rys. 39).

Wybrać żądaną pozycję poprzez obrót przycisku/pokrętła OK i następnie nacisnąć pokrętło dla potwierdzenia.

Opisane regulacje można wykonać wyłącznie po włożeniu klucza elektronicznego do wyłącznika zapłonu.

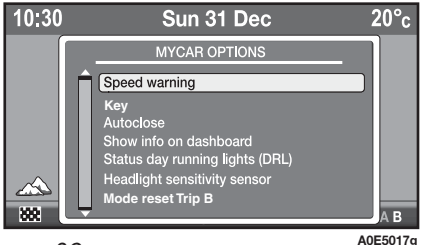

A0E5017g

rys. 39

Dźwięk przekroczenia prędkości

Po wybraniu tej pozycji możliwe jest ustawienie dopuszczalnej prędkości samochodu (rys. 40).

Obrócić obrót przycisk/pokrętło OK aby zmienić wartość granicznej dopuszczalnej prędkości krokowo co 5 km/h (lub mph w funkcji ustawionej jednostki miary odległości).

Po naciśnięciu przycisku ESC lub po upływie 30 sekund bez wykonania żadnego wyboru, ekran zniknie z wyświetlacza.

Funkcja „Aktywuj sygnalizację” uaktywnia/dezaktywuje sygnalizacje przekroczenia ustawionej dopuszczalnej prędkości.

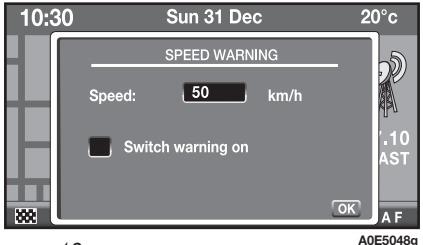

A0E5048g

rys. 40

Kluczyk

Wybierając tę pozycję jest możliwa aktywacja/dezaktywacja otwierania niezależnego drzwi po stronie kierowcy i/lub bagażnika:

– OTWÓRZ DRZWI: w przypadku aktywacji po sterowaniu odblokowania drzwi odblokowane zostaną wszystkie drzwi za wyjątkiem pokrywy bagażnika.

– OTWÓRZ DRZWI KIEROWCY: w przypadku aktywacji po sterowaniu odblokowania drzwi zostaną odblokowane tylko drzwi kierowcy.

– OTWÓRZ WSZYSTKO: w przypadku aktywacji po sterowaniu odblokowania drzwi odblokowane zostaną wszystkie drzwi łącznie z pokrywą bagażnika.

Wybrać żądaną pozycję poprzez obrót przycisku/pokrętła OK i następnie nacisnąć pokrętło dla potwierdzenia.

Autoclose – Samozamykanie

Po wybraniu tej pozycji możliwe jest uaktywnienie/dezaktywacja zamykania centralnego drzwi.

W przypadku aktywacji zostanie uaktywnione blokowanie automatyczne drzwi gdy samochód przekroczy 20 km/h.

Przedstawienie info w zestawie wskaźników rys. 41

Po wybraniu tej pozycji możliwe jest ustawienie powtarzania informacji audio (Radia). Trip B lub Nawigacji na wyświetlaczu w zestawie wskaźników.

Po wybraniu pozycji „Radio” na wyświetlaczu pojawią się następujące informacje:

— Aktywne źródło dźwięku Audio.
— Częstotliwość (tylko w trybie Radio).
— Odbiór stacji radiowych (tylko w trybie Radio).
— Numer nagrania (tylko CD Audio, MP3 lub Media Player).
— Numer płyty (tylko CD Audio, MP3 lub Media Player).

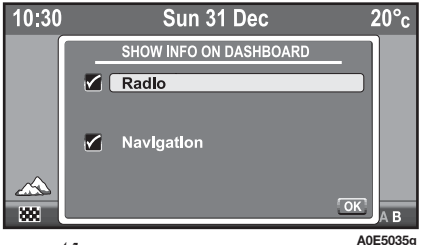

A0E5035g

rys. 41

Po wybraniu pozycji „Nawigacja”, na wyświetlaczu pojawią się informacje dotyczące nawigacji (tylko wersje z wielofunkcyjnym wyświetlaczem rekonfigurowanym).

Światła dzienne (DRL) (dla wersji/rynków, gdzie przewidziano)

Po wybraniu pozycji możliwe jest uaktywnienie/dezaktywacja funkcji DRL (światła dzienne).

Ta regulacja jest możliwa tylko gdy została uaktywniona funkcja „Światła dzienne” w Menu Set Up samochodu (patrz opis w Instrukcji obsługi.

Światła wewnętrzne (dla wersji/rynków, gdzie przewidziano)

Po wybraniu tej pozycji można uaktywnić/dezaktywować funkcję „Światła wewnętrzne” (patrz opis w Instrukcji obsługi).

Czułość czujnika reflektorów (dla wersji/rynków, gdzie przewidziano)

Po wybraniu pozycji możliwe jest wyregulowanie czułości czujnika zmierzchu.

Ta regulacja jest możliwa tylko gdy samochód wyposażony jest w czujnik zmierzchu (patrz opis w Instrukcji obsługi).

Reset Trip B rys. 42

Po zaznaczeniu tej pozycji można wybrać dwie opcje:

— automatyczna: zeruje automatycznie po każdym Key off (wyłączenie samochodu) dane Trip B;

— manualna: zerowanie Trip B nasteruje poprzez użytkownika (patrz rys. 34).

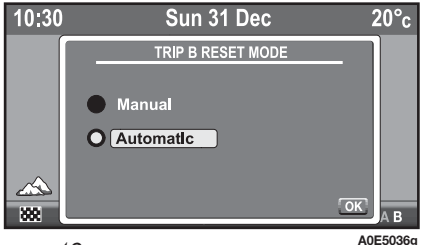

A0E5036g

rys. 42

DATA I GODZINA

Umożliwia modyfikacje daty i godziny (rys. 43).

Wybrać Dzień/Miesiąc/Rok/Godzina poprzez obrót przycisku/pokrętła OK i następnie nacisnąć pokrętło dla potwierdzenia.

Wyświetlanie zegara można ustawić na dwa sposoby: 12h lub 24h.

Po wybraniu pozycji „Regulacja minut z GPS” możliwe jest ponadto uaktywnienie/dezaktywacja synchronizacji automatycznej minut z sygnałem GPS. Ta regulacja jest możliwa tylko gdy dostępny jest sygnał GPS.

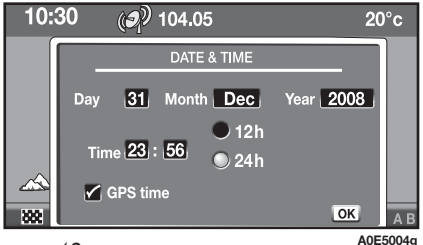

A0E5004g

rys. 43

JĘZYK

Umożliwia modyfikację języka w którym wyświetlane są komunikaty/ekrany na wyświetlaczu i komunikaty głosowe.

Można wybrać pomiędzy następującymi językami: francuskim, angielskim, włoskim, polskim, niemieckim holenderskim i portugalskim.

Po wybraniu języka na wyświetlaczu pojawi się komunikat:

- ❍ po wybraniu „SI” język zostanie zmieniony, w tym przypadku na wyświetlaczu pojawi się komunikat „Zmiana w toku...” i po następnym włączeniu komunikaty/polecenia głosowe nastąpią w nowym języku;
- ❍ po wybraniu „NO” język nie zostanie zmieniony.

Jeżeli natomiast nie zostanie wykonany żaden wybór system powróci automatycznie do menu konfiguracji.

ZARZĄDZANIE SD CARD

System używa nośnika SD Card zawierającego mapy nawigacji.

OSTRZEŻENIE Można używać tylko SD oryginalnych i kompatybilnych z technologią SPI.

Wkładanie SD Card

Włożyć SD Card do szczeliny 9-rys. 1: na wyświetlaczu pojawi się komunikat ostrzeżenia

OSTRZEŻENIE W przypadku gdy SD jest uszkodzona lub nieczytelna na wyświetlaczu pojawi się komunikat ostrzegający. Po naciśnięciu przycisku ESC, lub po upłynięciu około 30 sekund komunikat zniknie z wyświetlacza.

Wyjmowanie bezpieczne SD Card rys. 44

Aby wyjąć SD Card procedura jest następująca:

- ❍ nacisnąć przycisk MENU i wybrać „Konfiguracje”;
- ❍ wybrać pozycję „Zarządzanie SD Card”;
- ❍ wybrać pozycję „Wyjęcie bezpieczne SD Card”;
- ❍ obrócić przycisk/pokrętło OK i wybrać „Si” aby potwierdzić wybór;
- ❍ wyjąć SD Card wciskając ją i następnie wysunąć na zewnątrz.

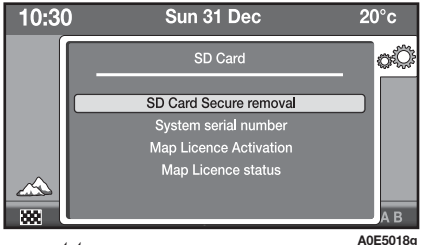

A0E5018g

rys. 44

Numer seryjny systemu

Wybrać pozycję „Numer seryjny systemu”: na wyświetlaczu pojawi się ekran z numerem seryjnym Radionawigatora.

Uaktywnienie licencji map

Aby uaktywnić kartografię wybrać „Aktywacja licencji map”: na wyświetlaczu pojawi się ekran dla wprowadzenia kodu zabezpieczającego. Po wprowadzeniu kodu obrócić przycisk/pokrętło OK i wybrać „OK” aby potwierdzić.

UWAGA Dla innych instrukcji odnieść się do instrukcji załączonej wraz z SD Card.

Na wyświetlaczu pojawi się komunikat „Licencja uaktywniona”. Jeżeli wprowadzony kod nie jest prawidłowy na wyświetlaczu pojawi się komunikat „Kod uaktywnienia błędny – wprowadzić nowy”. Po naciśnięciu przycisku ESC, lub po upłynięciu około 15 sekund komunikat zniknie z wyświetlacza.

Stan licencji map

Radionawigator steruje systemem zabezpieczenia map: gdy system rozpozna nową SD mapy, uaktywnia ja przez czas ograniczony. Aby spowodować uaktywnienie nieograniczone należy wprowadzić kod odblokowania.

Poprzez Menu sterowania SD Card, dostępne w menu „Konfiguracje”, możliwe jest sprawdzenie stanu licencji.

Procedura jest następująca:

- ❍ Nacisnąć przycisk MENU i wybrać „Konfiguracje”.
- ❍ Wybrać pozycję „Stan licencji map”: na wyświetlaczu pojawi się termin ważności map, który może być:
  - – „Ograniczony”: w tym przypadku wyświetlona zostanie ilość kilometrów pozostałych.
  - – „Nieograniczony”.

PROBLEMY W FUNKCJONOWANIU

Radionawigator jest w stanie rozpoznać i rozwiązać zarówno ewentualne usterki funkcjonowania wewnątrz systemu, jak i problem przegrzania.

USTERKI W FUNKCJONOWANIU

Jeżeli zostanie rozpoznana usterka wewnętrzna system „zamraża" ostatni wyświetlany ekran i uruchamia sprawdzanie diagnostyczne.

Przez kilka chwil system kontroluje interesujący moduł aby rozpoznać typ uszkodzenia; jeżeli po przekroczeniu określonego czasu uszkodzenie występuje nadal, zostanie zastosowana działanie rozwiązujące problem (np. reset hardware zainteresowanego modułu).

Jeżeli Radionawigator nie odpowiada na sterowania możliwe jest uruchomienie go ponowne w trybie ręcznym naciskając przez czas dłuższy niż 8 sekund przycisk ESC.

PROBLEMY SPOWODOWANE PRZEGRZANIEM

Jeżeli temperatura modułu hardware Radionawigatora (audio, odtwarzacz CD, itp.) przekroczy maksymalny ustabilizowany poziom moduł sygnalizuje rozpoznanie za wysokiej temperatury; na wyświetlaczu pojawi się odpowiedni komunikat.

Moduł ten zostanie automatycznie ograniczony lub wyłączony. W przypadkach ekstremalnych system zostanie wyłączony automatycznie do momentu przywrócenia normalnej temperatury roboczej; na wyświetlaczu pojawi się odpowiedni komunikat.

System powróci do funkcjonowania regularnego tylko gdy zostaną osiągnięte ponownie normalne warunki termiczne funkcjonowania.

UWAGI

CUSTOMER SERVICES
TECHNICAL SERVICES – SERVICE ENGINEERING
Largo Senatore G. Agnelli, 5 – 10040 Volvera – Torino (Italia)
Fiat Group Automobiles S.p.A.
Publikacja nr 53006062 – 2 Edycja – 03/2010
Zarezerwowane prawa własności. Reprodukcja nawet częściowa zabroniona bez autoryzacji pisemnej Fiat Group Automobiles S.p.A.

POLSKA

Alfa Services